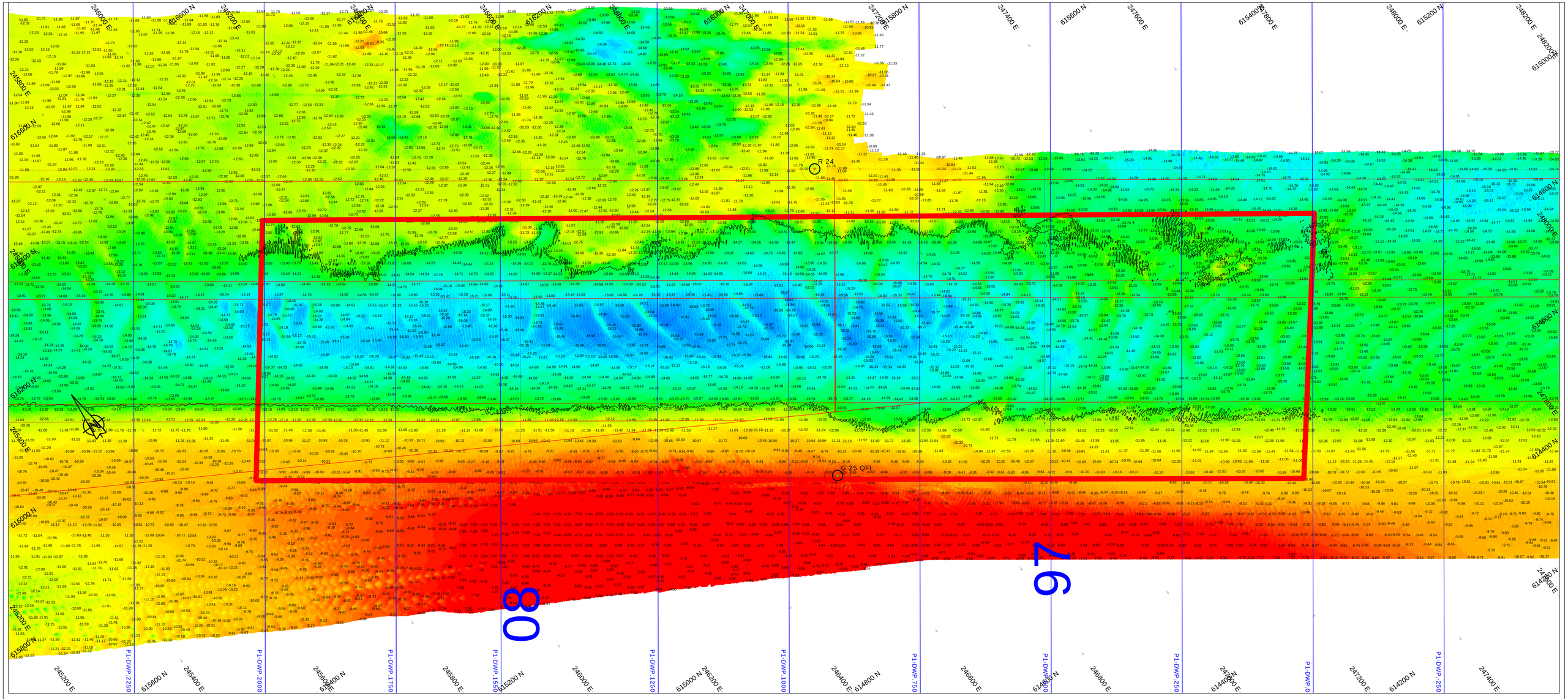

Scale 1:2000

100 m 200 m 300 m

Dieptecijfer KAART t.o.v LAT

Dieptekleuren: 1x1m gridcellen verschil t.o.v NGD
Dieptecijfers : minst gepeilde dieptes 1m-cellen in grid 20x20m verschil t.o.v NGD

Eemsgeul vak D1. Nautische Gegarandeerde diepte: NAP -15.40m / LAT -13.60m

Eemsgeul vak D2. Nautische Gegarandeerde diepte: NAP -15.30m / LAT -13.50m

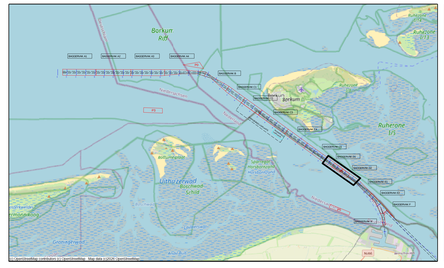

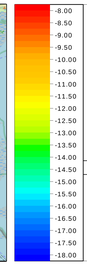

Max Onderhoudsdiepte
-1.00m onder NGD

versie	wijziging	betreft	datum	initialen
C				
B				
A				

VAN DEN HERIK - SLIEDRECHT
Peil- en meetdienst
Industrieweg 24 Postbus 191 3360 AD Sliedrecht tel.0184-412881 fax.0184-411937

Besteksnaam
Onderhouds Baggeren Eemsgeul
Monitoring SEPTEMBER na Baggerprogramma

Betreft onderdeel	Bestelnummer	
Eemsgeul vak P1: 25-09-2026 Dieptecijferkaart t.o.v LAT	31169408	
	Formaat 841 x 1500	Schaal 1 : 2000
Opdrachtgever Rijkswaterstaat PPO	Getekend RVE	Datum 29-9-2026
	Tekeningnr. 260929_102_01_P1_LAT_M	