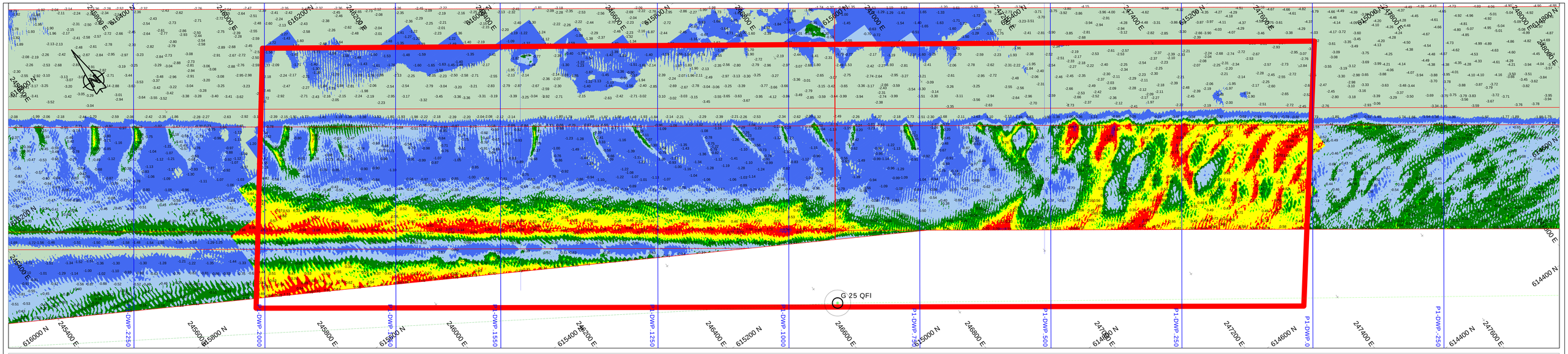

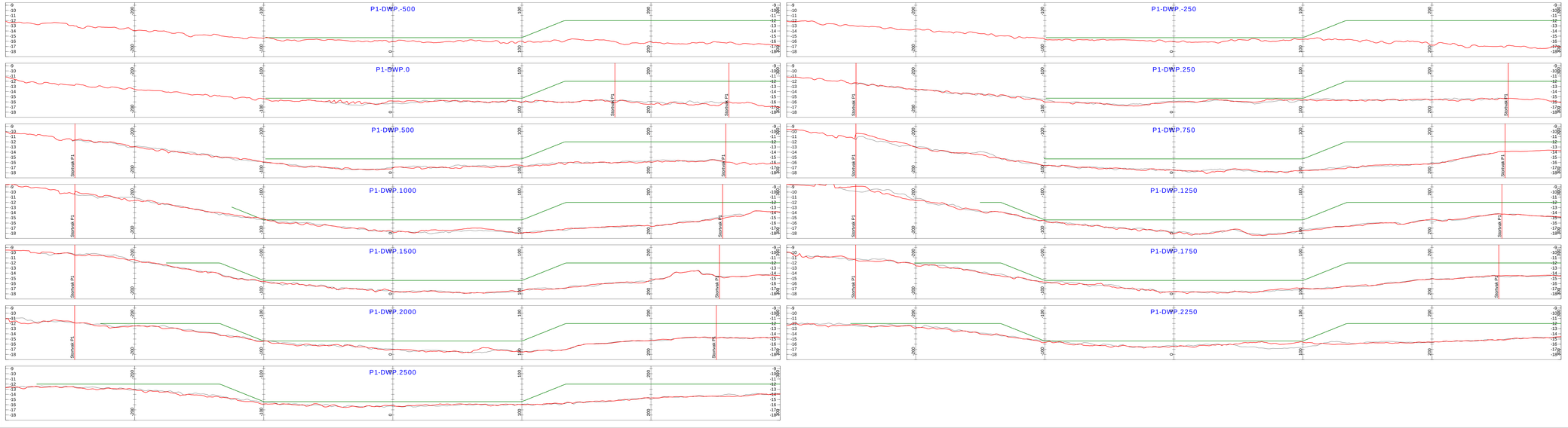

Scale 1:2000

VERSCHILKAART en DWP Stortlocatie P1 t.o.v 3dmodel-NGD - -1.00m.

Dieptekleuren: 1x1m gridcellen verschil t.o.v NGD
Dieptecijfers : minst gepeilde dieptes 1m-cellen in grid 20x20m verschil t.o.v NGD

Eemsgeul vak D1. Nautische Gegarandeerde diepte: NAP -15.40m / LAT -13.60m

Eemsgeul vak D2. Nautische Gegarandeerde diepte: NAP -15.30m / LAT -13.50m

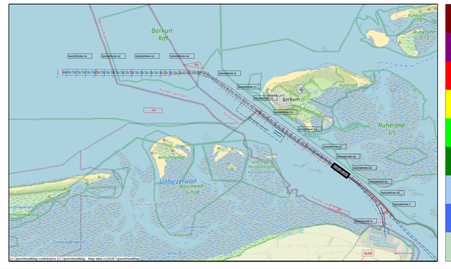

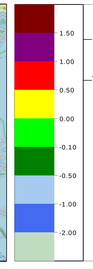

versie C			
versie B			
versie A			
wijziging	betreft	datum	initialen

VAN DEN HERIK - SLIEDRECHT
Peil- en meetdienst
Industrieweg 24 Postbus 191 3360 AD Sliedrecht tel.0184-412881 fax.0184-411937

Besteksnaam
Onderhouds Baggeren Eemsgeul
Monitoring SEPTEMBER na Baggerprogramma

Betreft onderdeel		Bestelnummer	
Eemsgeul vak P1: 25-09-2026 Verschilkaart t.o.v 3dmodel-NGD -1.00m + DWP		31169408	
		Formaat	Schaal
		841 x 1500	1 : 2000
Opdrachtgever		Getekend	Datum
Rijkswaterstaat PPO		RVE	29-9-2026
		Tekeningnr.	
		260929_103_01_P1_DIF_M	