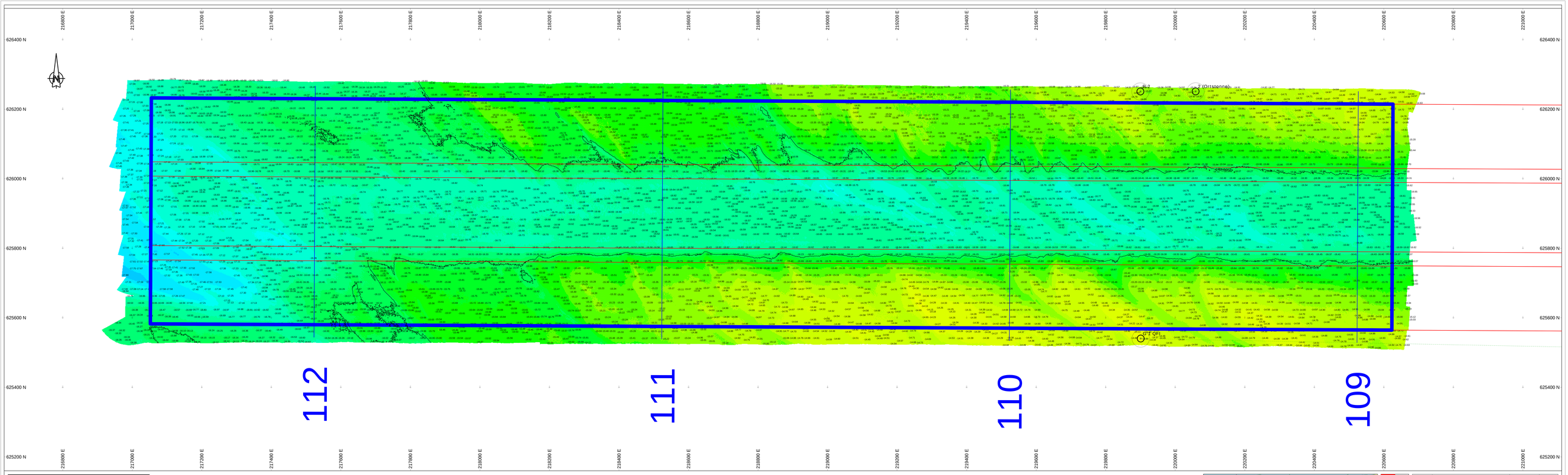


## Survey Apparatuur

| | | |
|---|---|---|
| Survey vaartuig | : | Pieri |
| Echosounder | : | Teledyne RESON SEABAT T50-R |
| Plaatsbepaling | : | RTK GNSS/Applanix INS30 |
| MRU: | : | Applanix Wavemaster |
| SVP: | : | Valeport Swift SVP Profiler |
| Software: | : | PDS2000 |

## Geodetische parameters

| | | |
|---|---|---|
| Coördinatensysteem | : | Rijksdriehoek |
| Hoogte/Dieptes | : | RTK |
| Geodetische Datum | : | Dutch datum |
| Projectie | : | RDNAPTRANS 2018 |

Scale 1:2000

100 m 200 m 300 m

# DIEPTECIJFERKAART t.o.v NAP

**Dieptekleuren: 1x1m gridcellen t.o.v NAP**
**Dieptecijfers : minst gepeilde dieptes 1m-cellen in grid 20x20m t.o.v. NAP**

Eemsgeul vak A1. Nautische Gegarandeerde diepte: NAP -16.10m / LAT -14.50m

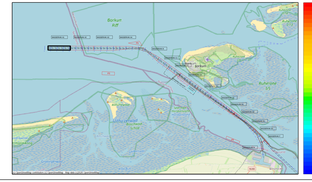





| | | | |
|---|---|---|---|
| versie C | | | |
| versie B | | | |
| versie A | | | |
| wijziging | betreft | datum | initialen |

**VAN DEN HERIK - SLIEDRECHT**

Peil- en meetdienst

Industrieweg 24 Postbus 191 3360 AD Sliedrecht tel 0184-412661 fax 0184-411937

Bestekenaam

Onderhouds Baggeren Eemsgeul
Contractpeiling OKTOBER na Baggerprogramma

| | |
|---|---|
| Betreft onderdeel | Besteknummer 31169408 |
| Eemsgeul vak A1: 01-10-2026 Dieptecijferkaart t.o.v NAP | Formaat 841 x 2250 / Schaal 1 : 2000 |
| Opdrachtgever Rijkswaterstaat PPO | Getekend MVDM / Datum 2-10-2026 |
| | Tekeningnr. 261002_100_01_A1_NAP_M |