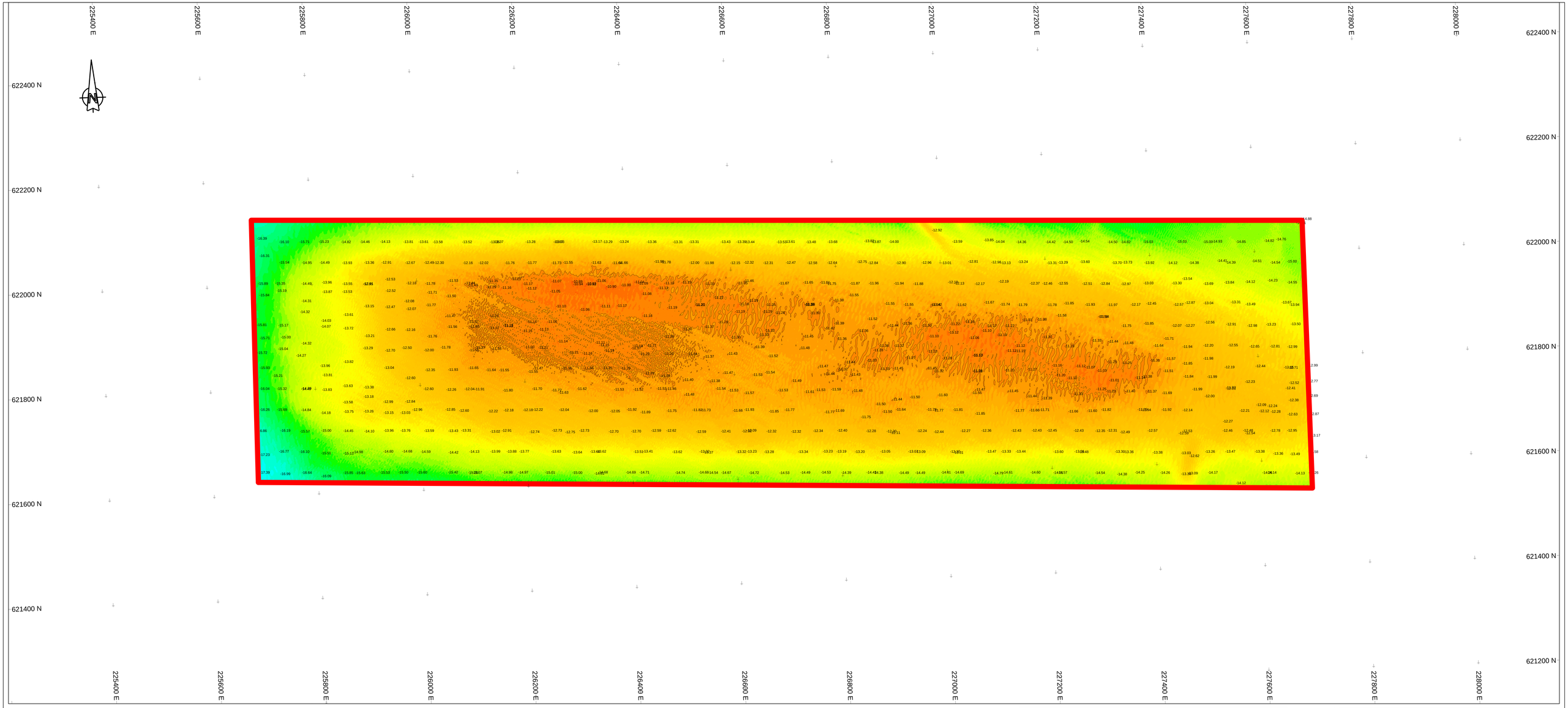

Survey Apparatuur

Survey vaartuig	:	Supporter (Noord-Survey)
Echosounder	:	Dualhead Kongsberg EM2040c MKII
Plaatbepaling	:	Trimble BD982
MRU / heading	:	SBG Ekinox-E INS
SVP	:	AML Minos X
Software	:	NavAO

Geodetische parameters

Coördinatensysteem	:	Rijksdriehoek
Hoogte/Dieptes	:	RTK
Geodetische Datum	:	Dutch Datum
Projectie	:	RDNAPTRANS 2018

Scale 1:2000

100 m 200 m 300 m

DIEPTECIJFERKAART t.o.v NAP

Dieptekleuren: 1x1m gridcellen t.o.v NAP
Dieptecijfers : minst gepeilde dieptes 1m-cellen in grid 20x20m t.o.v. NAP

Eemsgeul vak P3. Nautische monitorings diepte: NAP -11.50m / LAT -9.80m

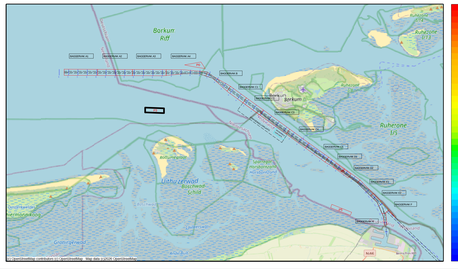

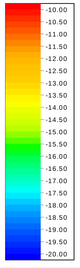

versie C			
versie B			
versie A			
wijziging	betreft	datum	initialen

VAN DEN HERIK - SLIEDRECHT
Peil- en meetdienst
Industrieweg 24 Postbus 191 3360 AD Sliedrecht tel.0184-412881 fax.0184-411937

Besteksnaam
Onderhouds Baggeren Eemsgeul
Contractpeiling SEPTEMBER na Baggerprogramma

Betreft onderdeel	Bestelnummer
Eemsgeul vak P3: 30-09-2026 Diepteciferkaart t.o.v NAP	31169408
	Formaat: 841 x 1500 — Schaal: 1 : 2000
Opdrachtgever: Rijkswaterstaat PPO	Getekend: MVDM — Datum: 5-10-2026
	Tekeningnr: 261005_100_01_P3_NAP_M