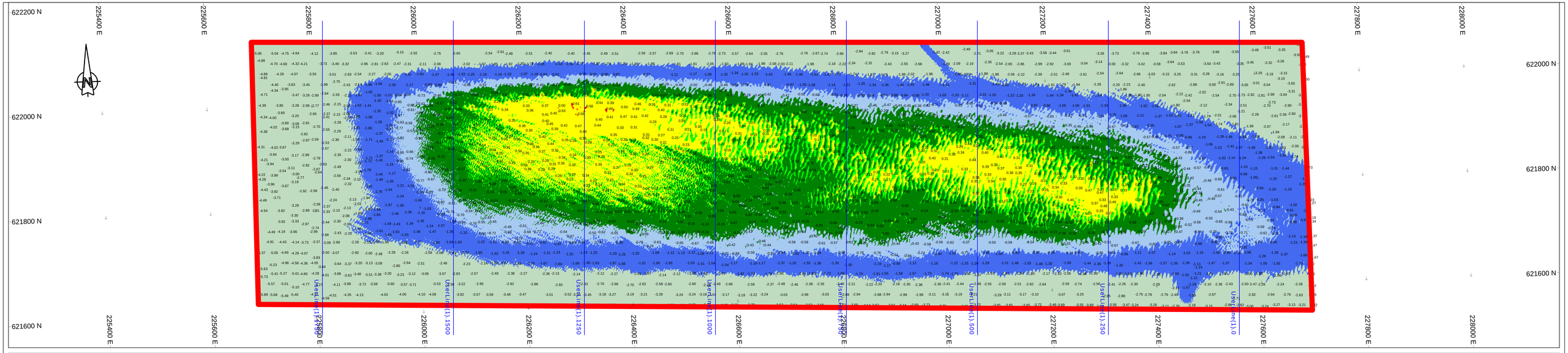

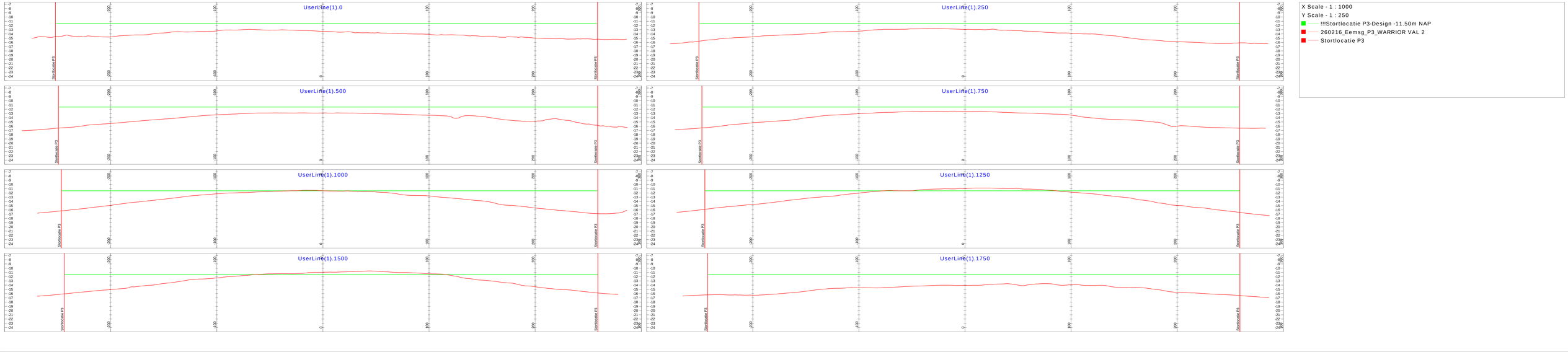

Survey Apparatuur

Survey vaartuig	:	Supporter (Noord-Survey)
Echosounder	:	Dualhead Kongsberg EM2040c MKII
Plaatbepaling	:	Trimble BD982
MRU / heading	:	SBG Ekinox-E INS
SVP	:	AML Minos X
Software	:	NavAO

Geodetische parameters

Coördinatensysteem	:	Rijksdriehoek
Hoogte/Dieptes	:	RTK
Geodetische Datum	:	Dutch Datum
Projectie	:	RDNAPTRANS 2018

Scale 1:2000

100 m 200 m 300 m

VERSCHILKAART en DWP Stortlocatie P3 t.o.v -11.50m.

Dieptekleuren: 1x1m gridcellen verschil t.o.v -11.50m NAP
Dieptecijfers : minst gepeilde dieptes 1m-cellen in grid 20x20m verschil t.o.v -11.50m NAP

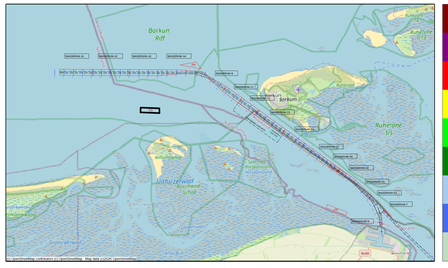

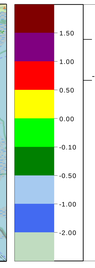

Max Onderhoudsdiepte

-1.00m onder NGD

versie	wijziging	betreft	datum	initialen
C				
B				
A				

VAN DEN HERIK - SLIEDRECHT

Peil- en meetdienst

Industrieweg 24 Postbus 191 3360 AD Sliedrecht tel.0184-412881 fax.0184-411937

Besteksnaam

Onderhouds Baggeren Eemsgeul
Contractpeiling SEPTEMBER na Baggerprogramma

Betreft onderdeel: Eemsgeul vak P3: 30-09-2026 Verschilkaart t.o.v -11.50m NAP	Bestelnummer: 31169408	
	Formaat: 841 x 1500	Schaal: 1 : 2000
Opdrachtgever: Rijkswaterstaat PPO	Getekend: MVDM	Datum: 5-10-2026
	Tekeningnr: 261005_101_01_P3_DIF_M	