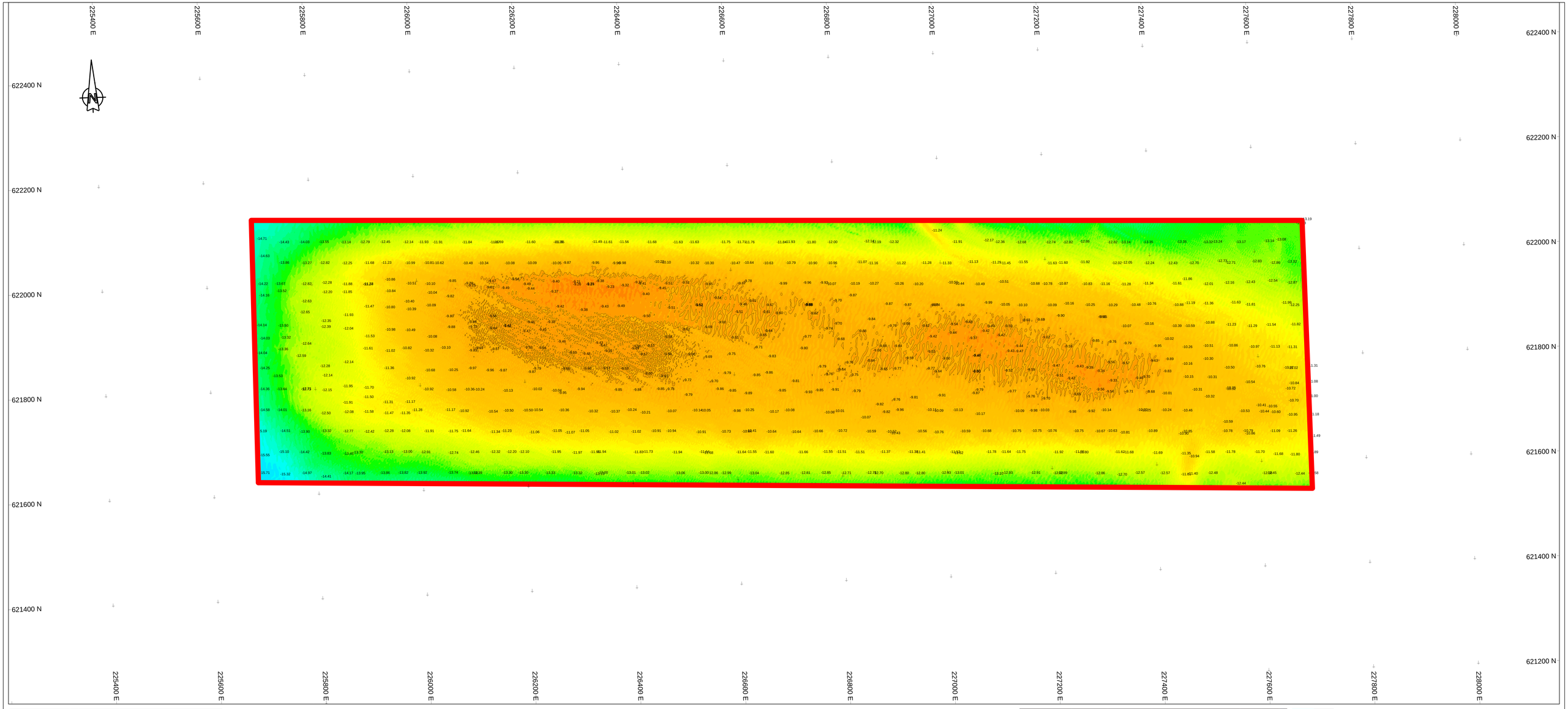


## Survey Apparatuur

| | | |
|---|---|---|
| Survey vaartuig | : | Supporter (Noord-Survey) |
| Echosounder | : | Dualhead Kongsberg EM2040c MKII |
| Plaatbepaling | : | Trimble BD982 |
| MRU / heading | : | SBG Ekinox-E INS |
| SVP | : | AML Minos X |
| Software | : | NavAO |

## Geodetische parameters

| | | |
|---|---|---|
| Coördinatensysteem | : | Rijksdriehoek |
| Hoogte/Dieptes | : | RTK |
| Geodetische Datum | : | Dutch Datum |
| Projectie | : | RDNAPTRANS 2018 |

Scale 1:2000

100 m 200 m 300 m

# DIEPTECIJFERKAART t.o.v LAT

**Dieptekleuren: 1x1m gridcellen t.o.v LAT**
**Dieptecijfers : minst gepeilde dieptes 1m-cellen in grid 20x20m t.o.v. LAT**

## Eemsgeul vak P3. Nautische monitorings diepte: NAP -11.50m / LAT -9.80m

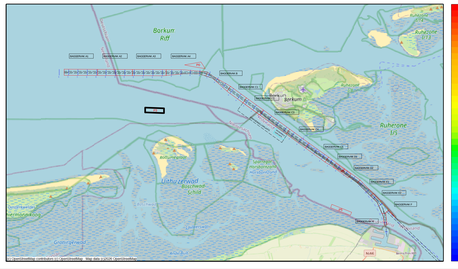


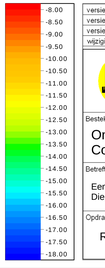


| versie C | | | |
|---|---|---|---|
| versie B | | | |
| versie A | | | |
| wijziging | betreft | datum | initialen |

**VAN DEN HERIK - SLIEDRECHT**
Peil- en meetdienst
Industrieweg 24 Postbus 191 3360 AD Sliedrecht tel.0184-412881 fax.0184-411937

Besteksnaam
Onderhouds Baggeren Eemsgeul
Contractpeiling SEPTEMBER na Baggerprogramma

| | | |
|---|---|---|
| Betreft onderdeel: Eemsgeul vak P3: 30-09-2026 Dieptecijferkaart t.o.v LAT | Bestelnummer: 31169408 | |
| | Formaat: 841 x 1500 | Schaal: 1 : 2000 |
| Opdrachtgever: Rijkswaterstaat PPO | Getekend: MVDM | Datum: 5-10-2026 |
| | Tekeningnr: 261005_102_01_P3_LAT_M | |