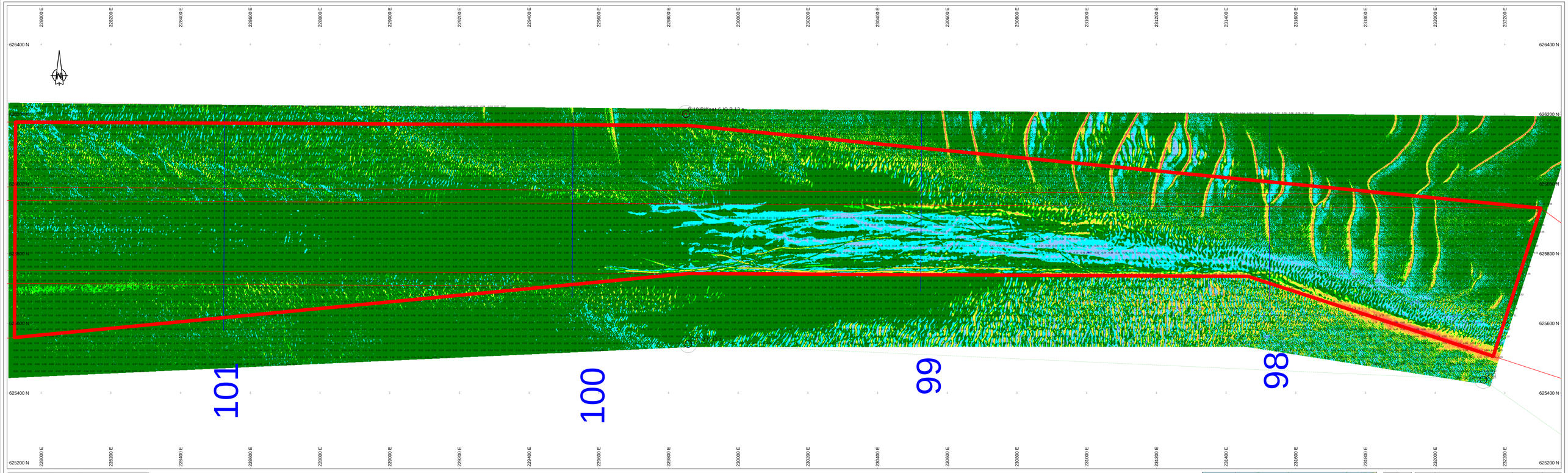

Survey Apparatuur

Survey vaartuig	:	Plein (Van den Herik Sliedrecht)
Echosounder	:	Teledyne RESON SEABAT T50-R
Plaatbepaling	:	RTK GNSS/Applanix INS30
MRU / heading	:	Applanix Wavemaster
SVP	:	Valeport Swift SVP Profiler / (Valeport mini-SVS)(head)
Software	:	Teledyne PDS

Geodetische parameters

Co/ordinatensysteem	:	Rijksdriehoek
Hoogte/Dieptes	:	RTK
Geodetische Datum	:	Dutch Datum
Projectie	:	RDNAPTRANS 2018

Scale 1:2000

100 m 200 m 300 m

VERSCHILKAART t.o.v meting SEPTEMBER

Dieptekleuren: 1x1m gridcellen verschil t.o.v vorige peiling
Dieptecijfers : verschillen 1m-cellen in grid 20x20m verschil t.o.v meting FEBRUARI

Eemsgeul vak A4. Nautische Gegarandeerde diepte: NAP -15.80m / LAT -14.20m

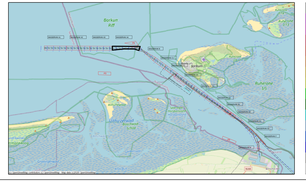



versie C			
versie B			
versie A			
wijziging	betreft	datum	initialen

VAN DEN HERIK - SLIEDRECHT

Peil- en meetdienst

Industrieweg 24 Postbus 191 3360 AD Sliedrecht tel 0184-412661 fax 0184-411937

Bestekenaam:

Onderhouds Baggeren Eemsgeul
Contractpeiling OKTOBER na Baggerprogramma

Betreft onderdeel		Besteknummer	
Eemsgeul vak A4: 30-09-2026 t/m 02-10-2026 Verschilkaart t.o.v meting SEPTEMBER		31169408	
		Formaat	Schaal
		841 x 2250	1 : 2000
Opdrachtgever		Getekend	Datum
Rijkswaterstaat PPO		MVDM	5-10-2026
		Tekeningnr.	
		261005_103_01_A4_DIF_M	