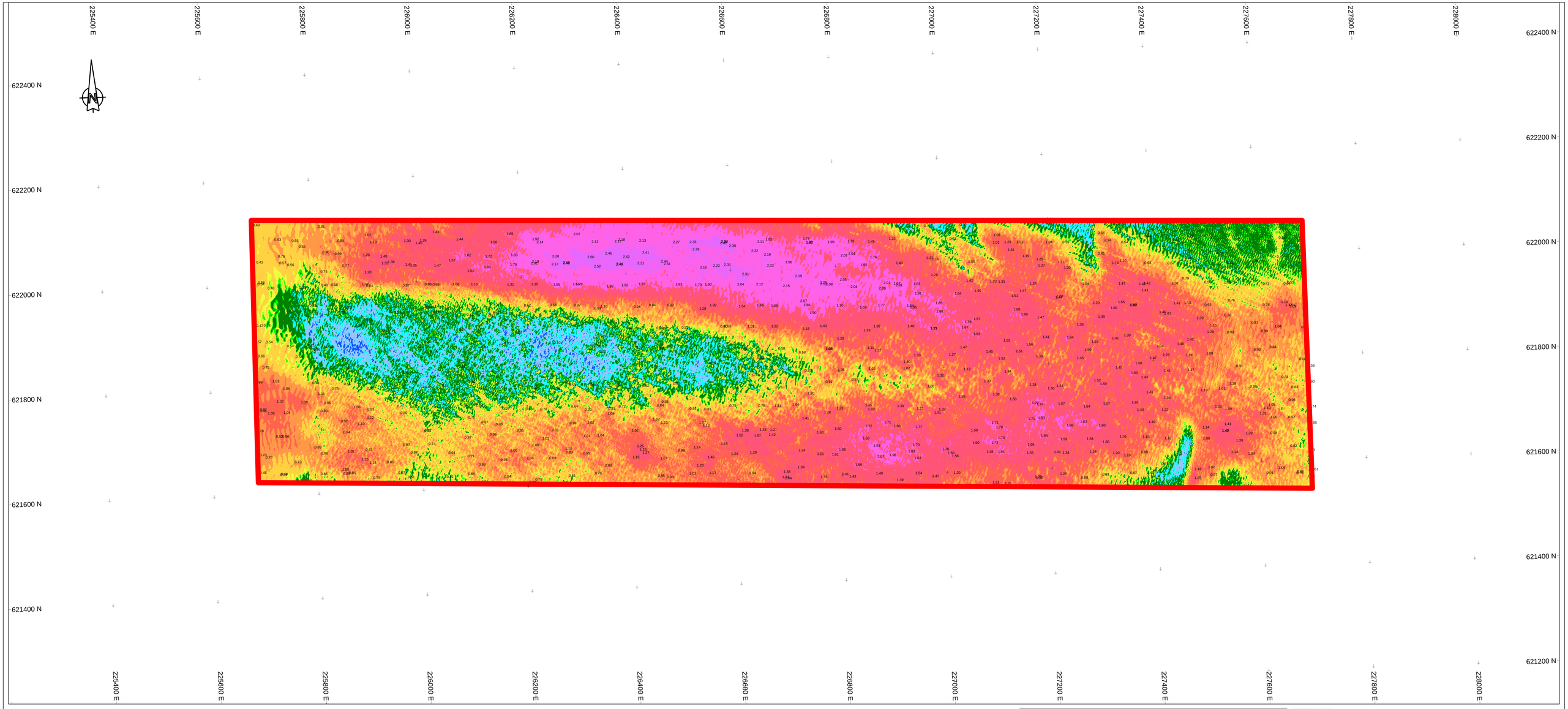

Survey Apparatuur

Survey vaartuig	:	Supporter (Noord-Survey)
Echosounder	:	Dualhead Kongsberg EM2040c MKII
Plaatbepaling	:	Trimble BD982
MRU / heading	:	SBG Ekinox-E INS
SVP	:	AML Minos X
Software	:	NavAO

Geodetische parameters

Coördinatensysteem	:	Rijksdriehoek
Hoogte/Dieptes	:	RTK
Geodetische Datum	:	Dutch Datum
Projectie	:	RDNAPTRANS 2018

Scale 1:2000

100 m 200 m 300 m

VERSCHILKAART t.o.v meting APRIL

Dieptekleuren: 1x1m gridcellen verschil t.o.v vorige peiling
Dieptecijfers : verschillen 1m-cellen in grid 20x20m verschil t.o.v meting NOVEMBER

Eemsgeul vak P3. Nautische monitorings diepte: NAP -11.50m / LAT -9.80m

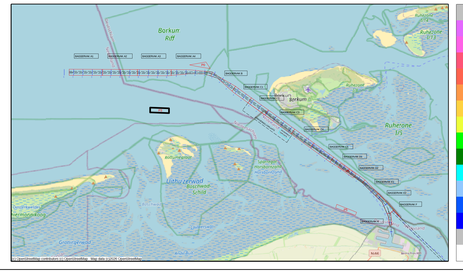

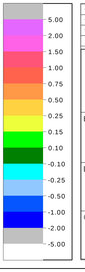

versie C			
versie B			
versie A			
wijziging	betreft	datum	initialen

VAN DEN HERIK - SLIEDRECHT
Peil- en meetdienst
Industrieweg 24 Postbus 191 3360 AD Sliedrecht tel.0184-412881 fax.0184-411937

Besteksnaam
Onderhouds Baggeren Eemsgeul
Contractpeiling SEPTEMBER na Baggerprogramma

Betreft onderdeel		Besteknummer	
Eemsgeul vak P3: 30-09-2026 Verschilkaart t.o.v meting APRIL		31169408	
		Formaat	Schaal
		841 x 1500	1 : 2000
Opdrachtgever		Getekend	Datum
Rijkswaterstaat PPO		MVDM	5-10-2026
		Tekeningnr.	
		261005_103_01_P3_DIF_M	