

Survey Apparatuur

Survey vaartuig	:	Supporter
Echosounder	:	Dualhead Kongsberg EM2040c MKII
Plaatbepaling	:	Trimble BD982
MRU	:	SBG Ekinox-E INS
SVP	:	AML Minos X
Software	:	NavAQ

Geodetische parameters

Coördinatensysteem	:	Rijksdriehoek
Hoogte/Dieptes	:	RTK
Geodetische Datum	:	Dutch Datum
Projectie	:	RDNAPTRANS 2018

Scale 1:2000

100 m 200 m 300 m

VERSCHILKAART t.o.v 3dmodel-NGD

Dieptekleuren: 1x1m gridcellen verschil t.o.v NGD
Dieptecijfers : minst gepeilde dieptes 1m-cellen in grid 20x20m verschil t.o.v NGD

Eemsgeul vak C4. Nautische Gegarandeerde diepte: NAP -15.70m / LAT -13.90m

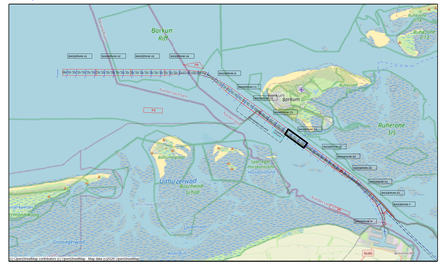

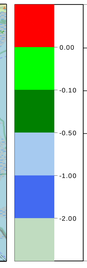

versie	wijziging	betreft	datum	initialen
C				
B				
A				

VAN DEN HERIK - SLIEDRECHT
Peil- en meetdienst
Industrieweg 24 Postbus 191 3360 AD Sliedrecht tel.0184-412881 fax.0184-411937

Besteksnaam
Onderhouds Baggeren Eemsgeul
Aantoonpeiling OKTOBER na Baggerprogramma

Betreft onderdeel		Bestelnummer	
Eemsgeul vak C4: 05-10-2026 Verschilkaart t.o.v 3dmodel-NGD		31169408	
		Formaat	Schaal
		841 x 1500	1 : 2000
Opdrachtgever		Getekend	Datum
Rijkswaterstaat PPO		RVE	8-10-2026
		Tekeningnr.	
		261008_101_01_C4_DIF_ATP	