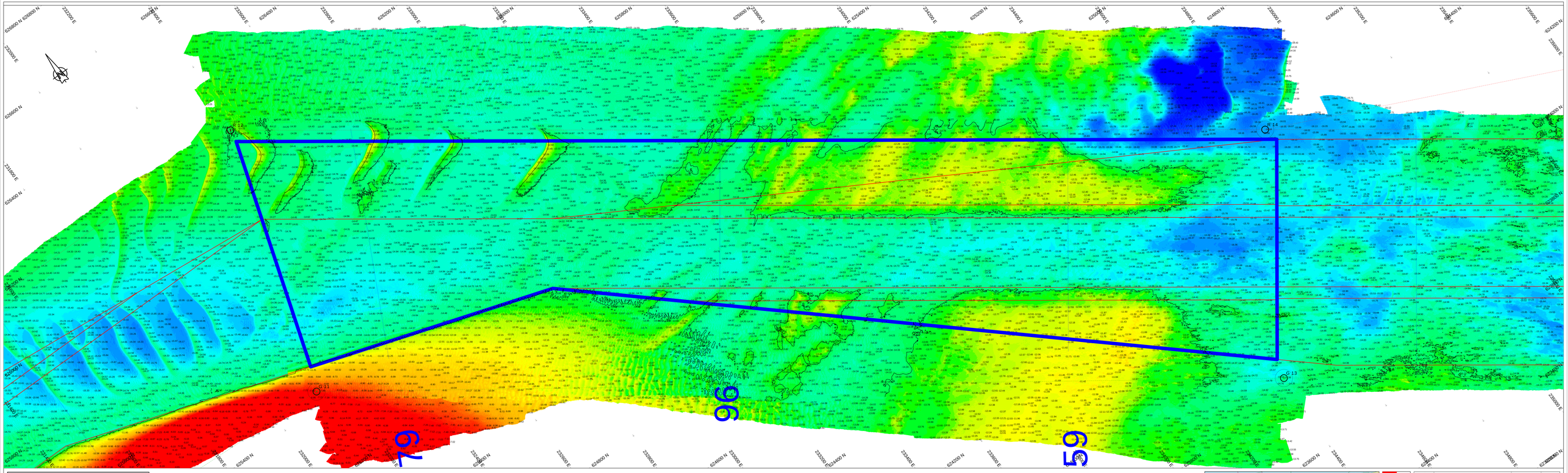

Survey Apparatuur

Survey vaartuig	:	Pieri
Echosounder	:	Teledyne RESON SEABAT T50-R
Plaatsbepaling	:	RTK GNSS/Applanix INS30
MRU:	:	Applanix Wavemaster
SVP:	:	Valeport Swift SVP Profiler
Software:	:	PDS2000

Geodetische parameters

Coördinatensysteem	:	Rijksdriehoek
Hoogte/Dieptes	:	RTK
Geodetische Datum	:	Dutch datum
Projectie	:	RDNAPTRANS 2018

Scale 1:2000

100 m 200 m 300 m

DIEPTECIJFERKAART t.o.v LAT

Dieptekleuren: 1x1m gridcellen t.o.v LAT
Dieptecijfers : minst gepeilde dieptes 1m-cellen in grid 20x20m t.o.v. LAT

Eemsgeul vak B. Nautische Gegarandeerde diepte: NAP -15.70m / LAT -14.00m

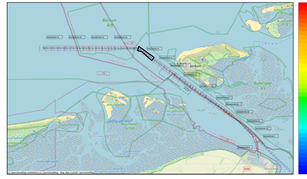



versie C			
versie B			
versie A			
wijziging	betreft	datum	initialen

VAN DEN HERIK - SLIEDRECHT

Peil- en meetdienst

Industrieweg 24 Postbus 191 3360 AD Sliedrecht tel 0184-412661 fax 0184-411937

Bestekenaam:

Onderhouds Baggeren Eemsgeul
Contractpeiling OKTOBER na Baggerprogramma

Betreft onderdeel: Eemsgeul vak B: 07-10-2026 Dieptecijferkaart t.o.v LAT

Besteknummer: 31169408

Formaat: 841 x 2250

Schaal: 1 : 2000

Opdrachtgever: Rijkswaterstaat PPO

Getekend: RVE

Datum: 8-10-2026

Tekeningnr: 261008_102_01_B_LAT_M