

Survey Apparatuur

Survey vaartuig	:	Sprinter (Van den Herik Sliedrecht)
Echosounder	:	Teledyne RESON SEABAT T50R
Plaatsbepaling	:	RTK GNSS/Applanix INS30
MRU / heading	:	Applanix Wavemaster
SVP	:	Navitronic SVP 14
Software	:	Teledyne

Geodetische Parameters

Coördinatensysteem	:	Rijksdriehoek
Hoogte/Dieptes	:	RTK
Geodetische Datum	:	Dutch Datum
Projectie	:	RDNAPTRANS 2018

Scale 1:2000

100 m 200 m 300 m

VERSCHILKAART t.o.v meting SEPTEMBER

Dieptekleuren: 1x1m gridcellen verschil t.o.v vorige peiling
Dieptecijfers : verschillen 1m-cellen in grid 20x20m verschil t.o.v meting JULI

Eemsgeul vak E2. Nautische Gegarandeerde diepte: NAP -15.00m / LAT -13.10m

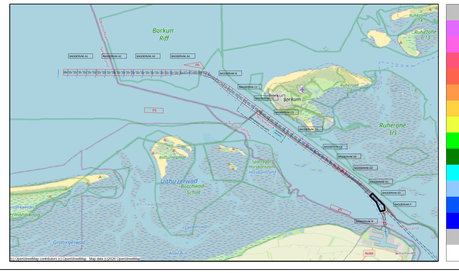

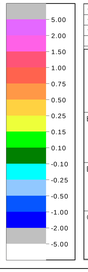

versie C			
versie B			
versie A			
wijziging	betreft	datum	initialen

VAN DEN HERIK - SLIEDRECHT

Peil- en meetdienst

Industrieweg 24 Postbus 191 3360 AD Sliedrecht tel.0184-412881 fax.0184-411937

Besteksnaam

Onderhouds Baggeren Eemsgeul
Contractpeiling OKTOBER na Baggerprogramma

Betreft onderdeel: Eemsgeul vak E2: 07-10-2026 Verschilkaart t.o.v meting SEPTEMBER	Bestelnummer: 31169408	
	Formaat: 841 x 1500	Schaal: 1 : 2000
Opdrachtgever: Rijkswaterstaat PPO	Getekend: MVDM	Datum: 9-10-2026
	Tekeningnr: 261009_103_01_E2_DIF_M	