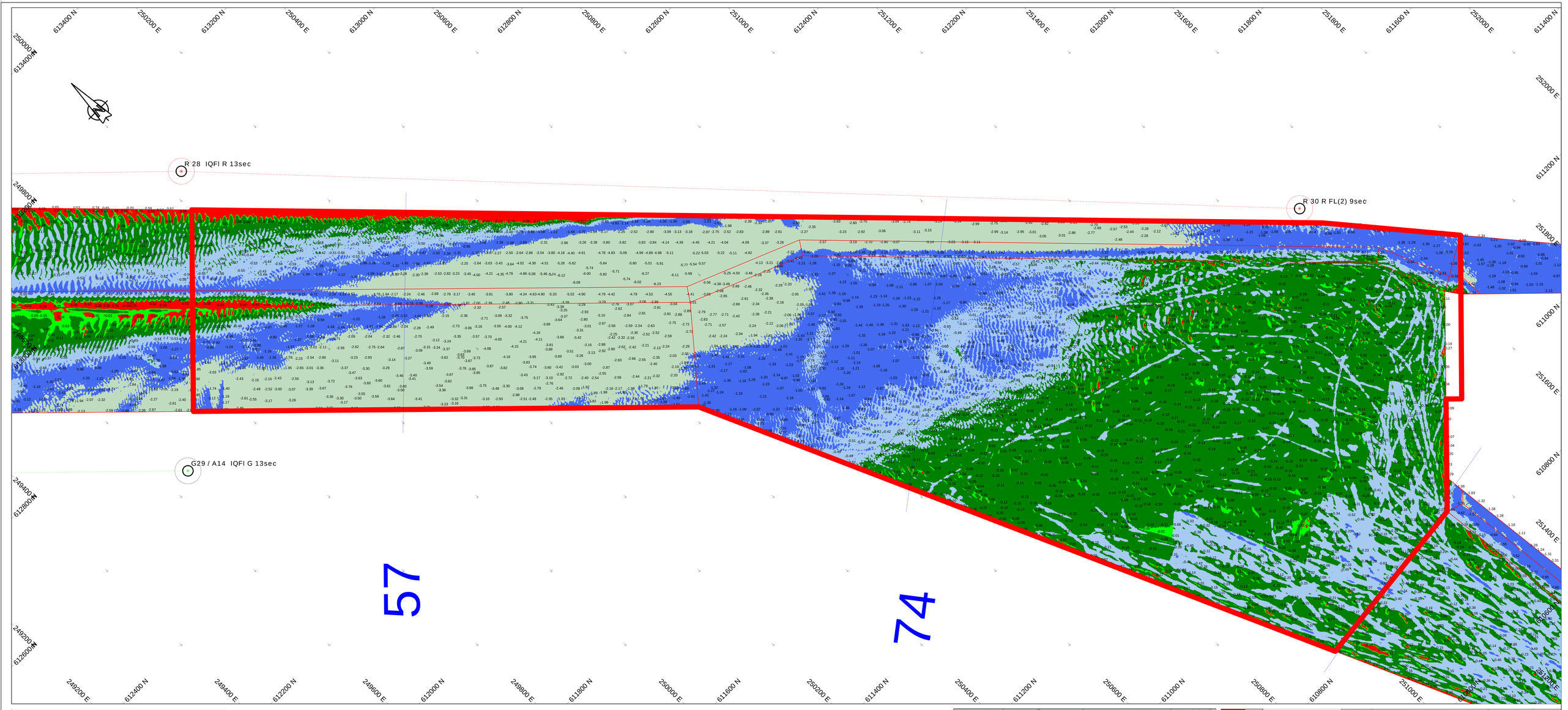

Survey Apparatuur

Survey vaartuig	:	Sprinter (Van den Herik Sliedrecht)
Echosounder	:	Teledyne RESON SEABAT T50R
Plaatsbepaling	:	RTK GNSS/Applanix INS30
MRU / heading	:	Applanix Wavemaster
SVP	:	Navitronic SVP 14
Software	:	Teledyne

Geodetische Parameters

Coördinatensysteem	:	Rijksdriehoek
Hoogte/Dieptes	:	RTK
Geodetische Datum	:	Dutch Datum
Projectie	:	RDNAPTRANS 2018

Scale 1:2000

100 m 200 m 300 m

VERSCHILKAART t.o.v 3dmodel-NGD

Dieptekleuren: 1x1m gridcellen verschil t.o.v NGD
Dieptecijfers : minst gepeilde dieptes 1m-cellen in grid 20x20m verschil t.o.v NGD

Eemsgeul vak E2. Nautische Gegarandeerde diepte: NAP -15.00m / LAT -13.10m

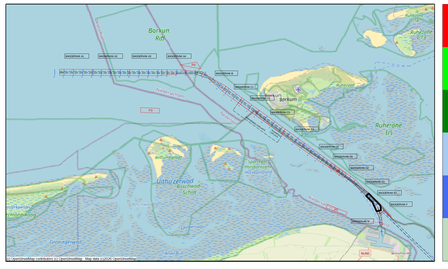

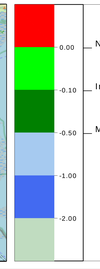

versie	wijziging	betreft	datum	initialen
C				
B				
A				

VAN DEN HERIK - SLIEDRECHT
Peil- en meetdienst
Industrieweg 24 Postbus 191 3360 AD Sliedrecht tel.0184-412881 fax.0184-411937

Besteksnaam
Onderhouds Baggeren Eemsgeul
Aantoonpeiling OKTOBER na Baggerprogramma

Betreft onderdeel	Bestelnummer	
Eemsgeul vak E2: 12-10-2026 Verschilkaart t.o.v 3dmodel-NGD	31169408	
	Formaat: 841 x 1500	Schaal: 1 : 2000
Opdrachtgever: Rijkswaterstaat PPO	Getekend: RVE	Datum: 14-10-2026
	Tekeningnr: 261014_101_01_E2_ATP_DIF_M	