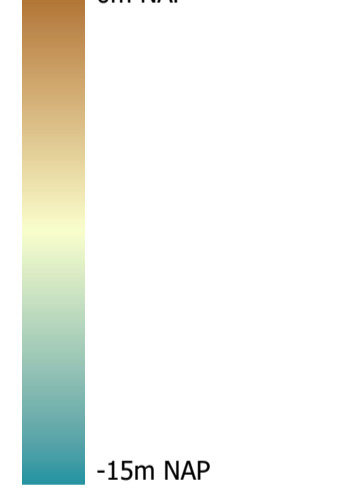


Geodetische informatie		Algemene informatie	
Projectie	: Rijksdriehoekstelsel	Meetvaartuig	: ms. Siege
Geodetische Datum	: Amersfoort	Ingewonnen met	: EM2040c multibeam
Ellipsoïde	: Bessel	Standopnemer	: Octans IV
Verticale Datum	: NAP	Softwarepakket	: Qinsy 9/ ArcGIS Pro
Referentiestation	: Neopos	Datum vorige opname	: juli 2023
Plaatsbepaling	: Septentrio	Betonningsbestand	: GDR Markeringen
Coördinaten	: Ongerekend van ETRS89 via RD/NAPTRANS2018 naar RD/NAP	Vaarswegnummer	: V-31-11a
		Status	: ..

Legenda

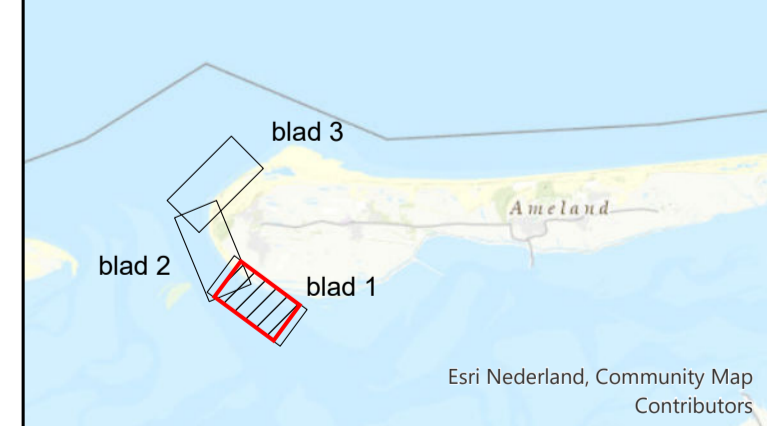
- National Contact Nummer
- dammen
- zinkstukken_wad

Hoogte (m) tov NAP



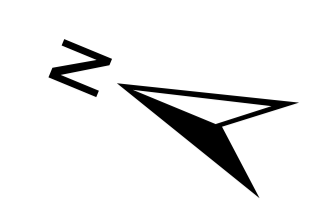
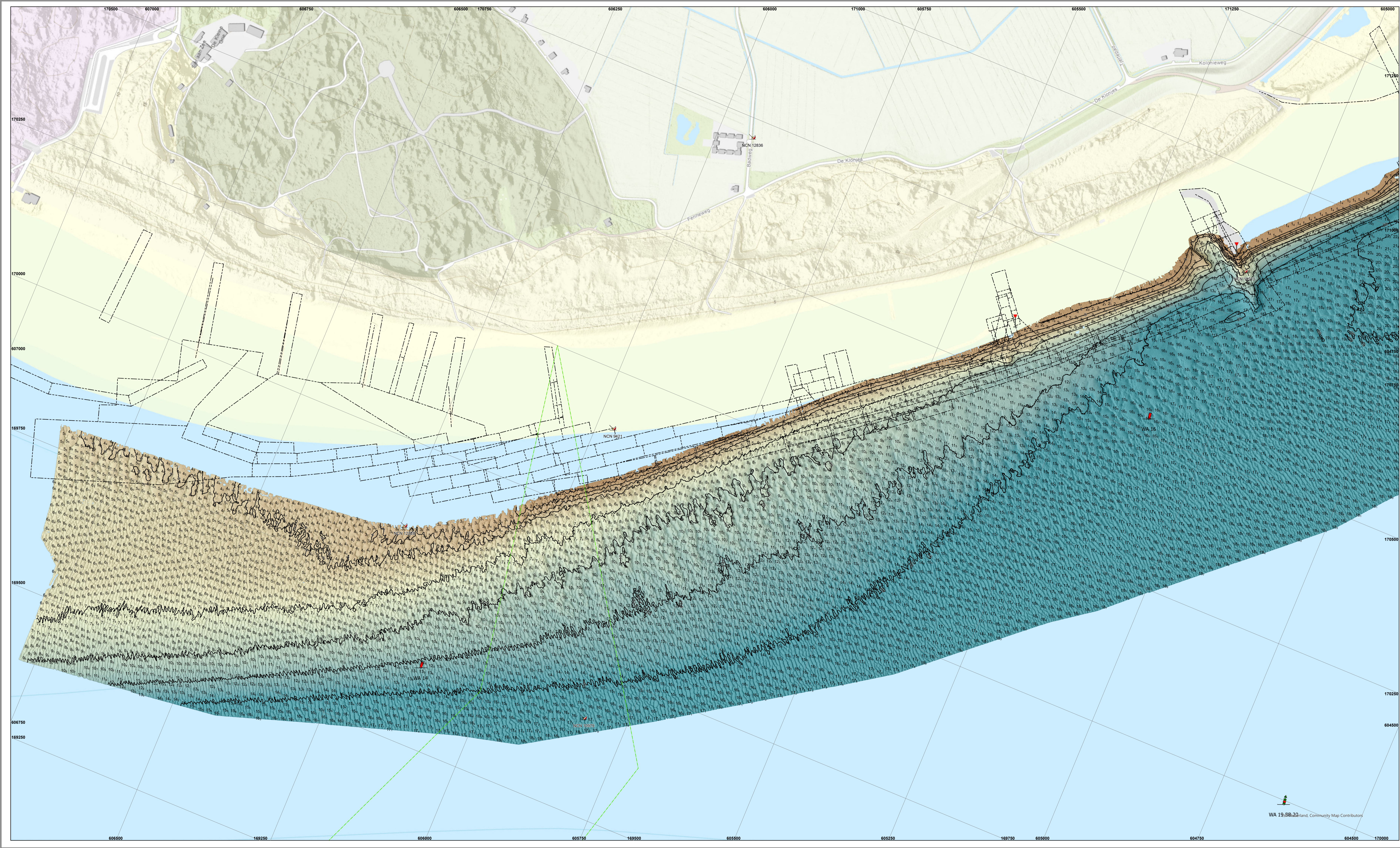
Gridgrootte raster 25x25cm
Dieptediepte (m) is gebaseerd op
ondiepte diepte van gridcel van 5'5 meter (random geplot)

Overzicht



Waddenzee - Borddiep			
Zuidwest kust Ameland opname 17 augustus 2023			
Opdrachtgever:		RWS NN District West Grouw	PRs projectcode : 23WDZ4014m18_1
			Kaartnummer : 23WDZ4014m18_1 diepte
Opdrachtnemer:		RWS CIV Mobiliteit Molen Assen	Kaartserie : blad 1 van 3 bladen
			Normering data : NL Norm A Hydrografie
			Formaat : A0/A1
			Bestandsnaam : zuidwestkust_Ameland_diepte.mxd
			Schaal: 1:2500
			0 12.5 25 50 75 100 125 Meters
			Getekend
			CIV MM Assen
			19 december 2023

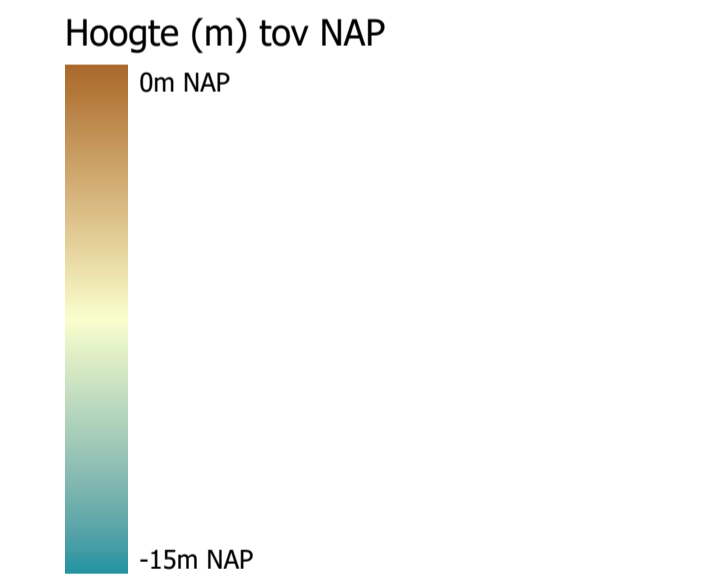
Aan deze uitgaaf kunnen geen rechten worden ontleend.



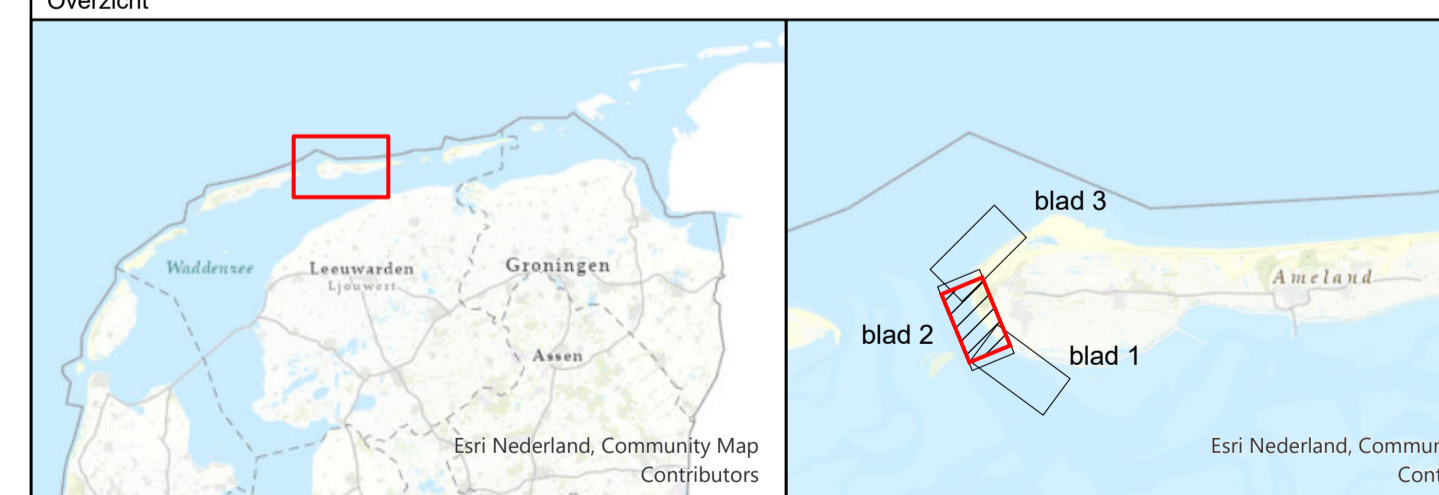
Geodetische informatie		Algemene informatie	
Projectie	: Rijksdriehoekstelsel	Meetvaartuig	: ms. Siege
Geodetische Datum	: Amersfoort	Ingenomen met	: EM2040c multibeam
Ellipsoïde	: Bessel	Standopnemer	: Octans IV
Verticale Datum	: NAP	Softwarepakket	: Qinsy 9/ ArcGIS Pro
Referentiestation	: Neptos	Datum vorige opname	: juli 2023
Plaatsbepaling	: Septentrio	Betonningsbestand	: GDR Markeringen
Coördinaten	: Ongerekend via ETRS89 via RDNAPTRANS2018 naar RDNAP	Vaarnummer	: V-31-11a
		Status	: ...

Legenda

- Nationaal Contact Nummer
- leidingen_waddenzee
- Layer
- TELECOM
- dammen
- zinkstukken_wad



Gridelgrootte raster 25x25cm
 Dieptediepte (m) is gebaseerd op ondieptediepte van gridcel van 5'5 meter (random geplot)



Waddenzee - Borddiep	
Zuidwest kust Ameland opname 17 augustus 2023	
Opdrachtgever:	RWS NN District West Grouw
Opdrachtnemer:	RWS CIV Middel Meeten Assen
PRS projectcode	: 23WDZ4014m8_1
Kaartnummer	: 23WDZ4014m8_1 diepte
Kaartserie	: blad 2 van 3 bladen
Normering data	: NL Norm A Hydrografie
Formaat	: A0/A1
Bestandsnaam	: zuidwestKust_Ameland_diepte.mxd
Schaal:	1:2500
Getekend	: CIV MM Assen
	: 19 december 2023

Aan deze uitgave kunnen geen rechten worden ontleend.