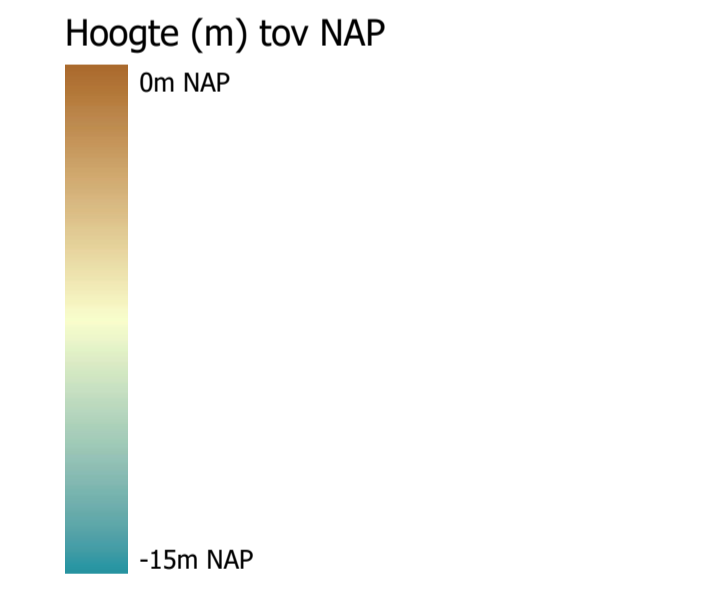


Geodetische informatie		Algemene informatie	
Projectie	: Rijksdriehoekstelsel	Meetvaartuig	: ms. Siege
Geodetische Datum	: Amersfoort	Ingewonnen met	: EM2040c multibeam
Ellipsoïde	: Bessel	Standopnemer	: Octans IV
Verticale Datum	: NAP	Softwarepakket	: Qinsy 9/ ArcGIS Pro
Referentiestation	: Netpos	Datum vorige opname	: augustus 2023
Plaatbepaling	: Saphirio	Betonningsbestand	: GDR Markeringen
Coördinaten	: Omgekeerd van ETRS89 via RDNAPTRANS2018 naar RDNAP	Vaarnummer	: V-31-11a
		Status	: ..

Legenda	
	Nationaal Contact Nummer
	dammen
	zinkstukken_wad


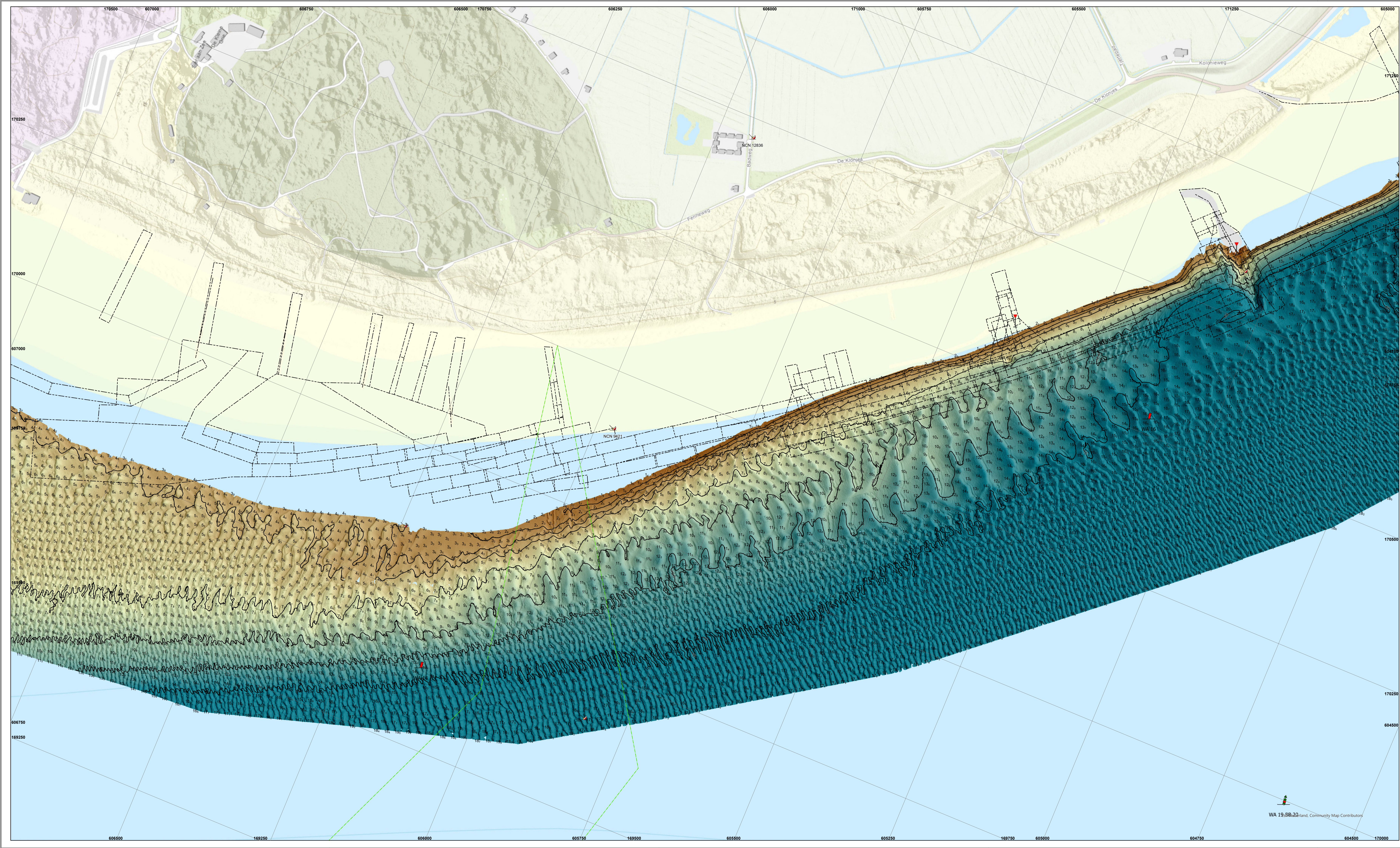


Gridcelgrootte raster 25x25cm
Dieptediepte (m) is gebaseerd op
ondieptediepte van gridcel van 5'5 meter (random geplot)



Waddenzee - Borndiep									
Zuidwest kust Ameland opname 14 februari 2024									
Opdrachtgever:		PRs projectcode	24WDZ4014mi2_1						
		Kaartnummer	24WDZ4014mi2_1 diepte						
Opdrachtnemer:		Kaartserie	blad 1 van 3 bladen						
		Normering data	NL Norm A Hydrografie						
		Formaat	A0/A1						
		Bestandsnaam	zuidwestkust_Ameland_diepte.mxd						
Schaal:	1:2500	0	12.5	25	50	75	100	125	Meters
		Getekend							
		CIV MM Assen							
		12 maart 2024							

Aan deze uitgaaf kunnen geen rechten worden ontleend



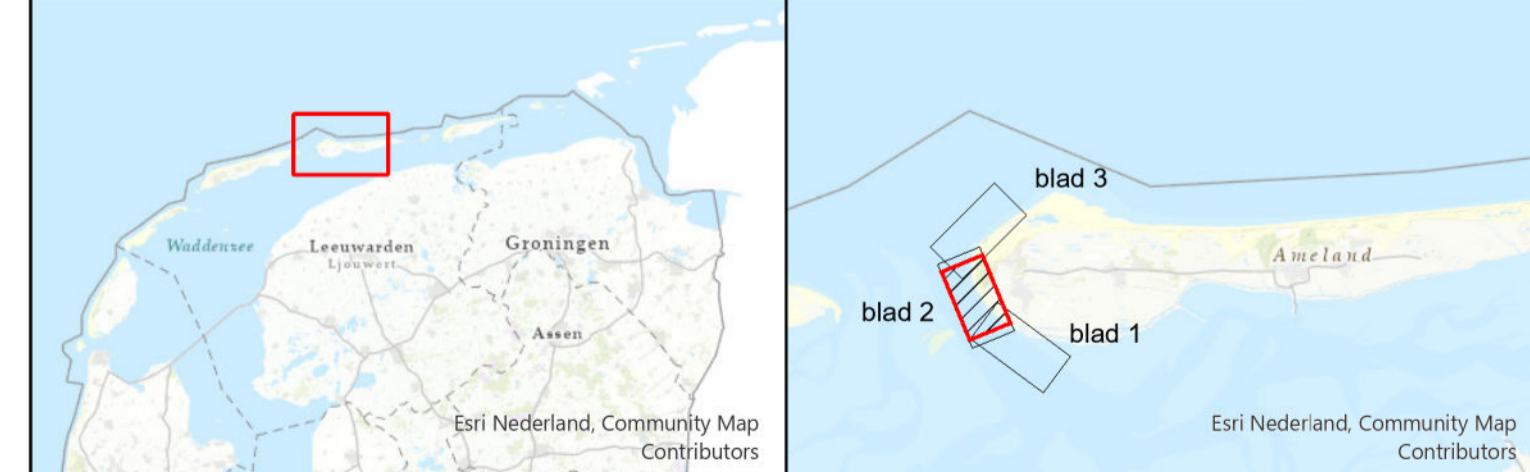
Geodetische informatie		Algemene informatie	
Projectie	: Rijksdriehoekstelsel	Meetvaartuig	: ms. Siege
Geodetische Datum	: Amersfoort	Ingewonnen met	: EM2040c multibeam
Ellipsoïde	: Bessel	Standopnemer	: Octans IV
Verticale Datum	: NAP	Softwarepakket	: Qinsy 9/ ArcGIS Pro
Referentiestation	: Nelpos	Datum vorige opname	: augustus 2023
Plaatsbepaling	: Sapientia	Betonningsbestand	: GDR Markeringen
Coördinaten	: Omgekeerd van ETRS89 via RDNAPTRANS2018 naar RDNA	Vaarwegnummer	: V-31-11a
		Status	: ..

Legenda

- Nationaal Contact Nummer
- leidingen_waddenzee
- Layer
- TELECOM
- dammen
- zinkstukken_wad

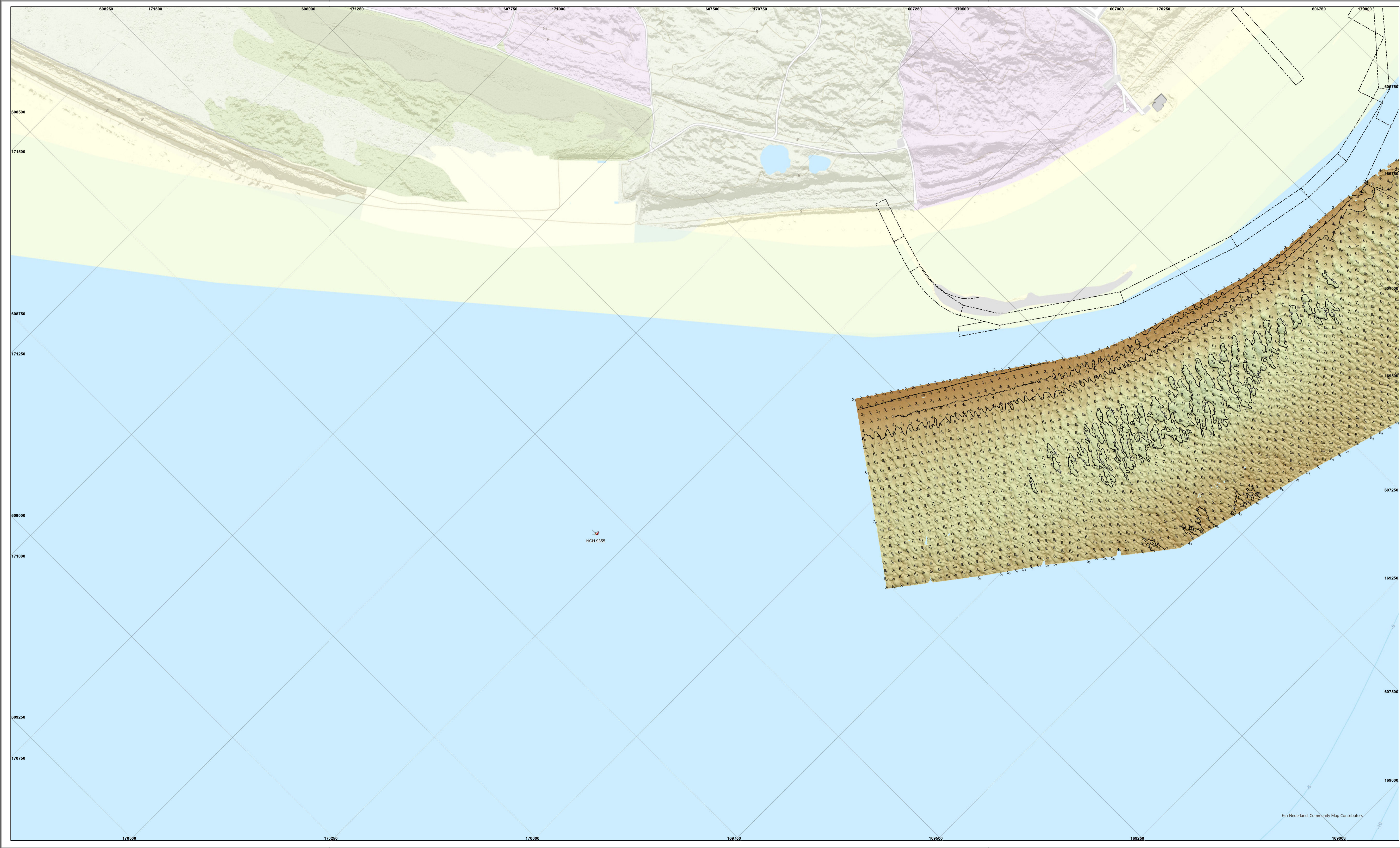
Hoogte (m) tov NAP

Gridcelgrootte raster 25x25cm
Dieptediepte (m) is gebaseerd op ondiepste diepte van gridcel van 5'5 meter (random geplot)



Waddenzee - Borndiep			
Zuidwest kust Ameland opname 14 februari 2024			
Opdrachtgever:	RWS NN District West Grouw	PRS projectcode	24WDZ4014mi2_1
		Kaartnummer	24WDZ4014mi2_1 diepte
Opdrachtnemer:	RWS CIV Mobil Meulen Assen	Kaartserie	blad 2 van 3 bladen
		Normering data	NL Norm A Hydrografie
		Formaat	A0/A1
		Bestandsnaam	zuidwestKust_Ameland_diepte.mxd
		Schaal:	1:2500
		Getekend	CIV MM Assen
			12 maart 2024

Aan deze uitlagen kunnen geen rechten worden ontleend.



Geodetische informatie		Algemene informatie	
Projectie	: Rijksdriehoekstelsel	Meetvaartuig	: ms. Siege
Geodetische Datum	: Amersfoort	Ingewonnen met	: EM2040c multibeam
Ellipsoïde	: Bessel	Standopnemer	: Octans IV
Verticale Datum	: NAP	Softwarepakket	: Qinsy 9/ ArcGIS Pro
Referentiestation	: Netpos	Datum vorige opname	: augustus 2023
Plaatsbepaling	: Sapientrio	Betonningsbestand	: GDR Markeringen
Coördinaten	: Omgekeerd van ETRS89 via RDNAPTRANS2018 naar RDNAP	Vaarnummer	: V-31-11a
		Status	: ..

Legenda

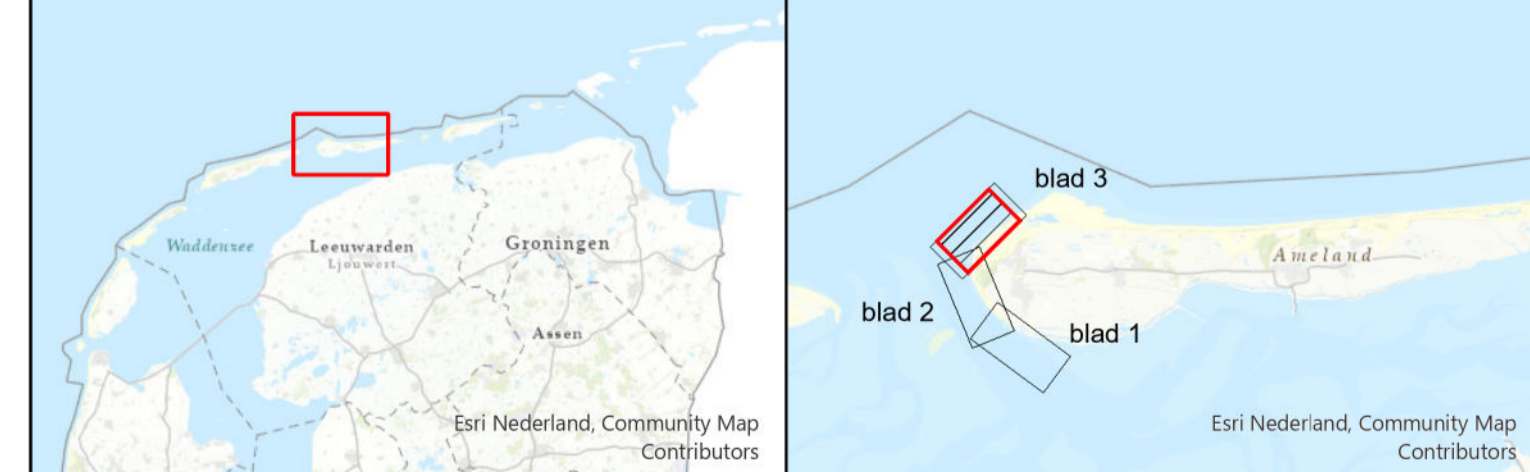
- Nationaal Contact Nummer
- dammen
- zinkstukken_wad

Hoogte (m) tov NAP

0m NAP

-15m NAP

Gridcelgrootte raster 25x25cm
 Dieptecijfer (m) is gebaseerd op
 ondiepste diepte van gridcel van 5'5 meter (random geplot)



Waddenzee - Borndiep							
Zuidwest kust Ameland opname 14 februari 2024							
<p>Opdrachtgever:</p> <p>RWS NN District West Groen</p>	<p>PRS projectcode 24WDZ4014mi2_1</p> <p>Kaartnummer 24WDZ4014mi2_1 diepte</p> <p>Kaartserie blad 3 van 3 bladen</p> <p>Normering data NL Norm A Hydrografie</p> <p>Formaat A0/A1</p>						
<p>Opdrachtnemer:</p> <p>RWS CIV Mobil Molen Assen</p>	<p>Bestandsnaam zuidwestKust_Ameland_diepte.mxd</p> <p>Schaal: 1:2500 0 12.5 25 50 75 100 125 meters</p> <table border="1" style="width: 100%; border-collapse: collapse;"> <tr> <td style="text-align: center;">Getekend</td> <td></td> </tr> <tr> <td style="text-align: center;">CIV MM Assen</td> <td></td> </tr> <tr> <td style="text-align: center;">12 maart 2024</td> <td></td> </tr> </table>	Getekend		CIV MM Assen		12 maart 2024	
Getekend							
CIV MM Assen							
12 maart 2024							

Aan deze uitgave kunnen geen rechten worden ontleend.