

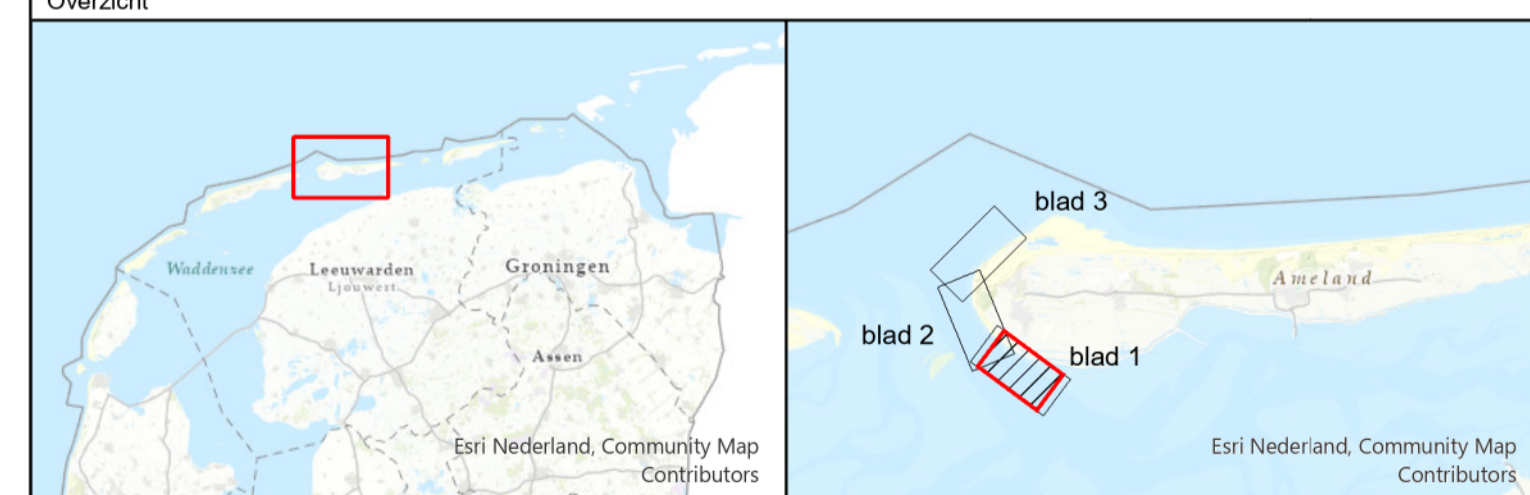
Geodetische informatie	Algemene informatie
Projectie : Rijksdriehoekstelsel	Meetvaartuig : ms. Siege
Geodetische Datum : Amersfoort	Ingewonnen met : EM2040c multibeam
Ellipsoïde : Bessel	Standopnemer : Octans IV
Verticale Datum : NAP	Softwarepakket : Qinsy 9/ ArcGIS Pro
Referentiestation : Netpos	Datum vorige opname : augustus 2023
Plaatsbepaling : Sapientia	Betonningsbestand : GDR Markeringen
Coördinaten : Omgekeerd van ETRS89 via RDNAPTRANS2018 naar RDNAP	Vaerwegnummer : V-31-11a
	Status : ..

**Legenda**

- Nationaal Contact Nummer
- dammen
- zinkstukken\_wad


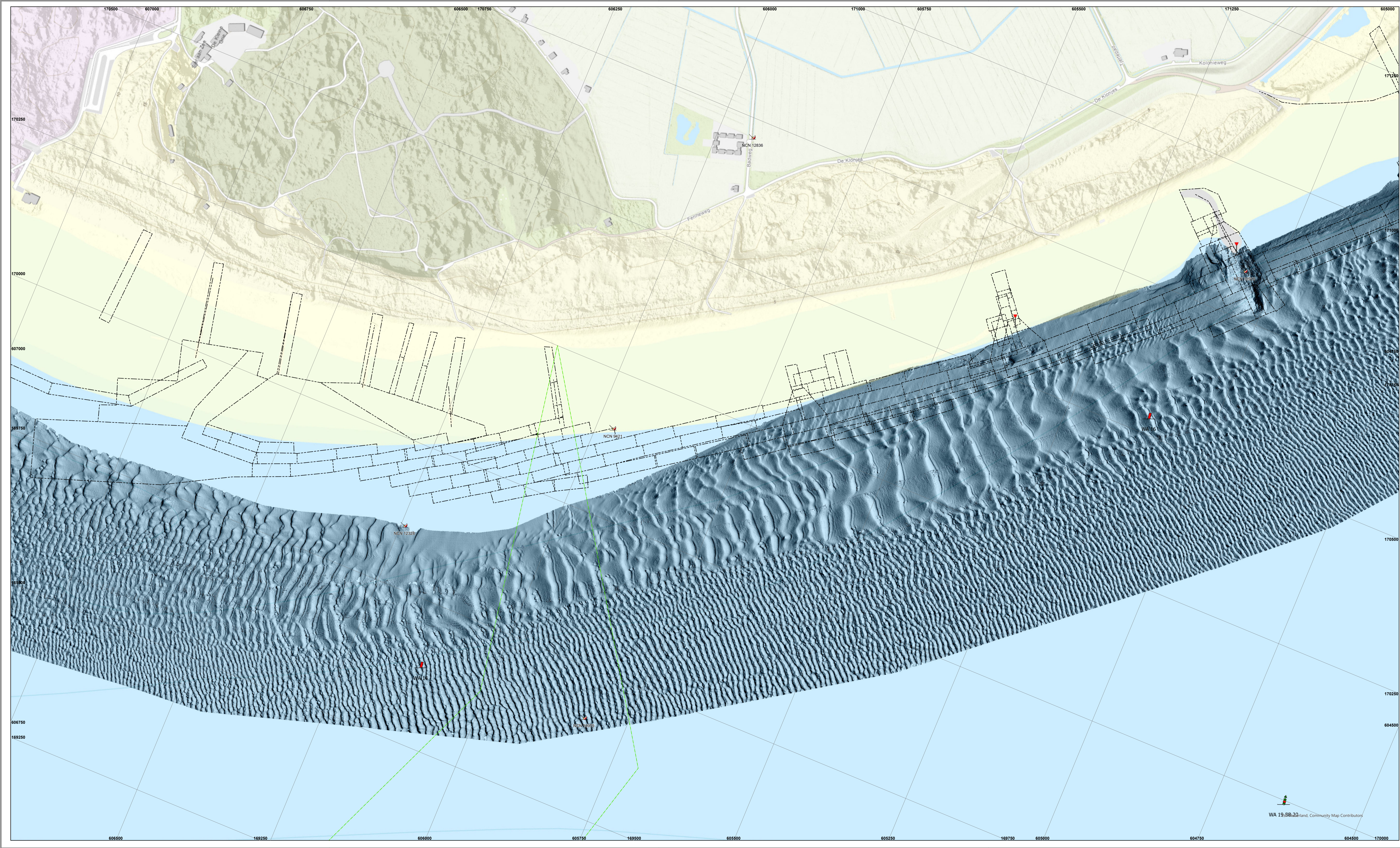
**Hoogte (m) tov NAP**

Gridcelgrootte raster 25x25cm  
Dieptecijfer (m) is gebaseerd op ondiepste diepte van gridcel van 5'5 meter (random geplot)



Waddenzee - Borndiep	
Zuidwest kust Ameland opname 14 februari 2024	
Opdrachtgever:	PRs projectcode: 24WDZ4014mi2_1
	Kaartnummer: 24WDZ4014mi2_1 diepte
	Kaartserie: blad 1 van 3 bladen
	Normering data: NL Norm A Hydrografie
	Formaat: A0/A1
Opdrachtnemer:	Bestandsnaam: zuidwestKust_Ameland_diepte.mxd
	Schaal: 1:2500
	Getekend: 13 maart 2024
	Getekend: CIV MM Assen

Aan deze uitgaaf kunnen geen rechten worden ontleend.



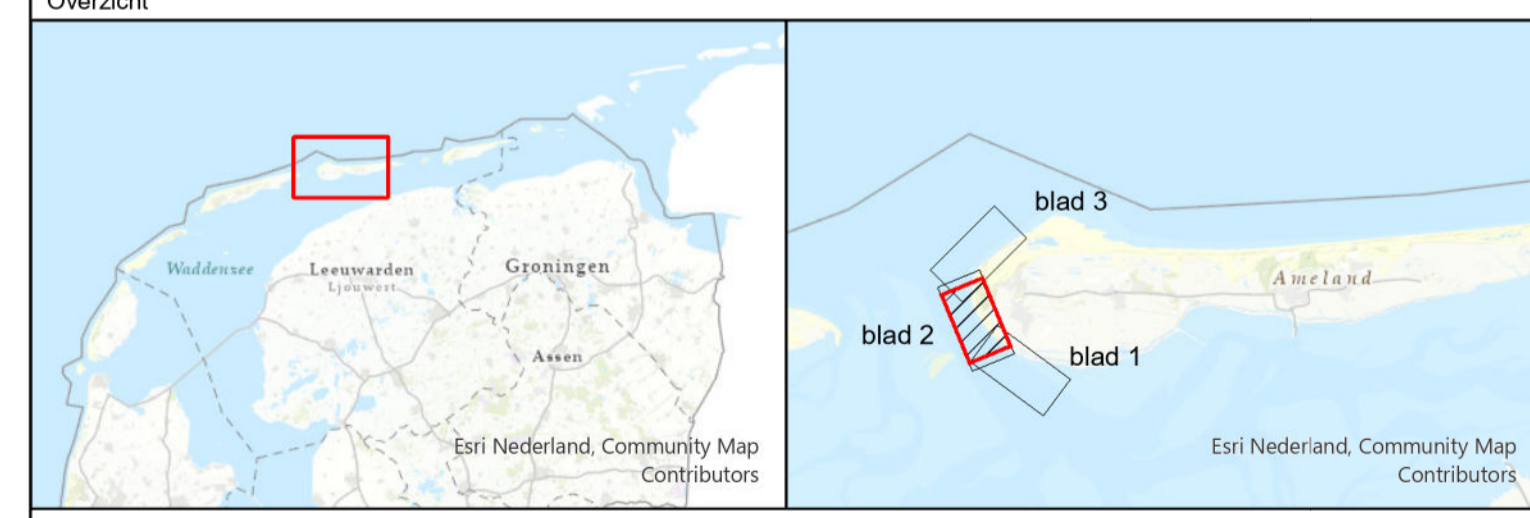
Geodetische informatie	Algemene informatie
Projectie : Rijksdriehoekstelsel	Meetvaartuig : ms. Siege
Geodetische Datum : Amersfoort	Ingewonnen met : EM2040c multibeam
Ellipsoïde : Bessel	Standopnemer : Octans IV
Verticale Datum : NAP	Softwarepakket : Qinsy 9/ ArcGIS Pro
Referentiestation : Netpos	Datum vorige opname : augustus 2023
Plaatsbepaling : Sapientia	Betonningsbestand : GDR Markeringen
Coördinaten : Omgekeerd van ETRS89 via RDNAPTRANS2018 naar RDNAP	Vaarwegnummer : V-31-11a
	Status : ..

**Legenda**

- Nationaal Contact Nummer
- leidingen\_waddenzee
- Layer
- TELECOM
- dammen
- zinkstukken\_wad

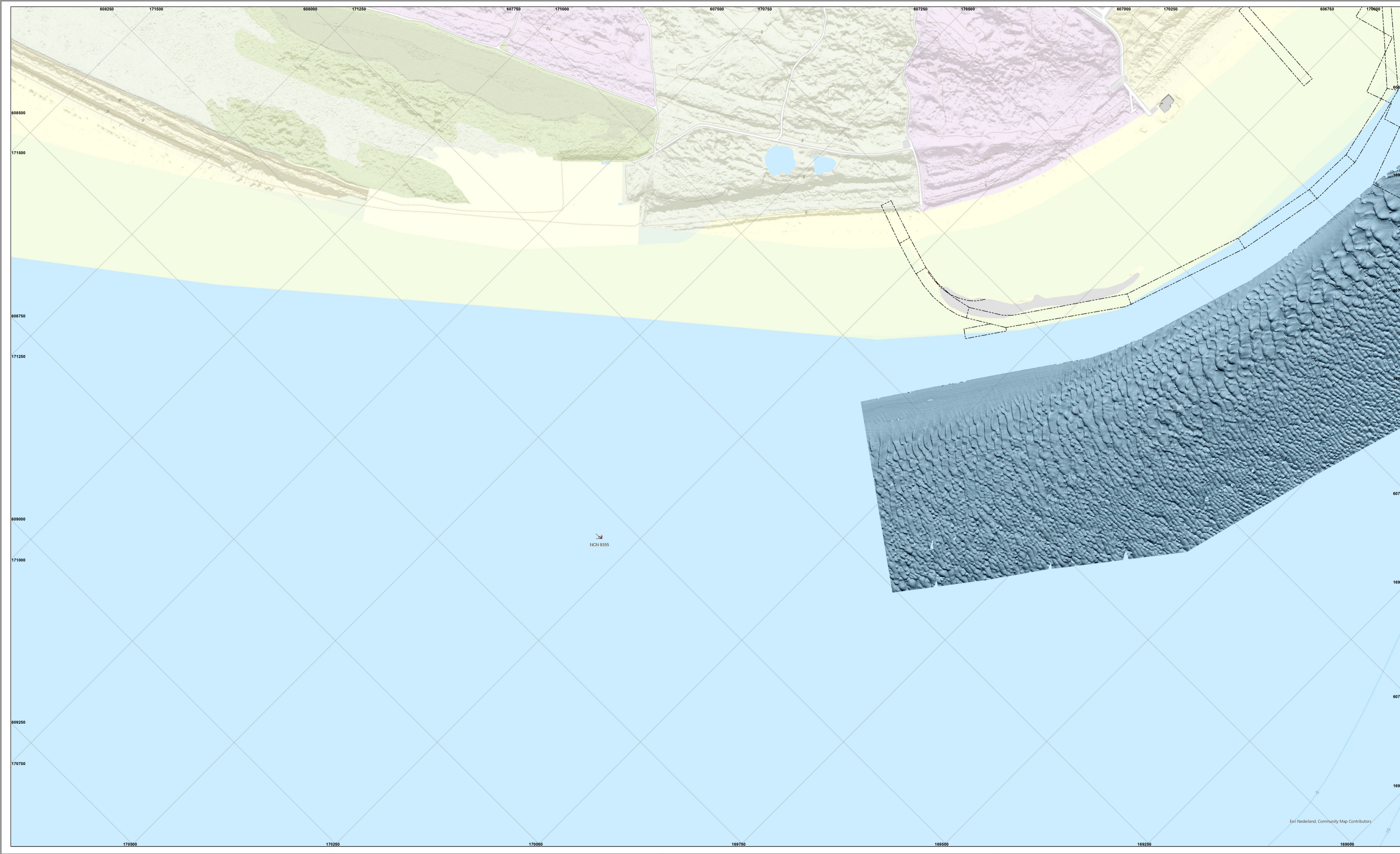
**Hoogte (m) tov NAP**

Gridcelgrootte raster 25x25cm  
Dieptediepte (m) is gebaseerd op ondiepste diepte van gridcel van 5'5 meter (random geplot)



Waddenzee - Borndiep	
Zuidwest kust Ameland opname 14 februari 2024	
Opdrachtgever:	RWS NN District West Grouw
PRs projectcode:	24WDZ4014mi2_1
Kaartnummer:	24WDZ4014mi2_1 diepte
Kaartserie:	blad 2 van 3 bladen
Normering data:	NL Norm A Hydrografie
Formaat:	A0/A1
Bestandsnaam:	zuidwestKust_Ameland_diepte.mxd
Schaal:	1:2500
Getekend:	CIV MM Assen
13 maart 2024	

Aan deze uitgaaf kunnen geen rechten worden ontleend.



Geodetische informatie	Algemene informatie
Projectie : Rijksdriehoekstelsel	Meetvaartuig : ms. Siege
Geodetische Datum : Amersfoort	Ingewonnen met : EM2040c multibeam
Ellipsoïde : Bessel	Standopnemer : Octans IV
Verticale Datum : NAP	Softwarepakket : Qinsy 9/ ArcGIS Pro
Referentiestation : Netpos	Datum vorige opname : augustus 2023
Plaatsbepaling : Sapientrio	Betonningsbestand : GDR Markeringen
Coördinaten : Omgekeerd van ETRS89 via RDNAPTRANS2018 naar RDNAP	Vaerwegnummer : V-31-11a
	Status : ..

**Legenda**

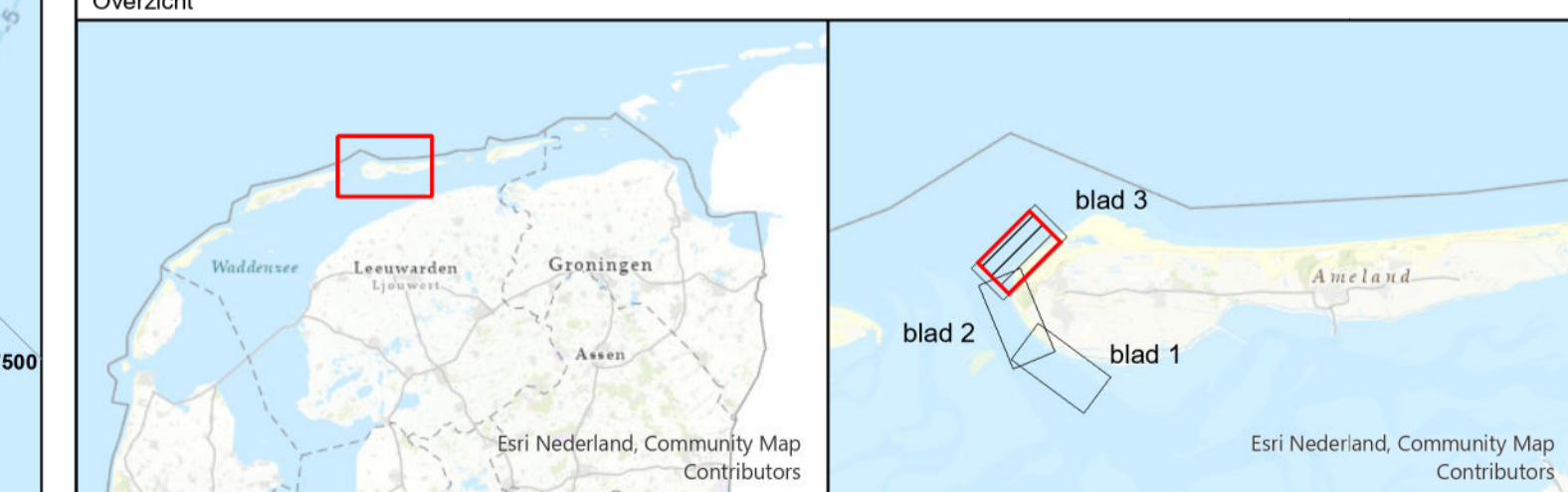
- Nationaal Contact Nummer
- dammen
- zinkstukken\_wad

**Hoogte (m) tov NAP**

0m NAP

-15m NAP

Gridcelgrootte raster 25x25cm  
Dieptecijfer (m) is gebaseerd op  
ondiepste diepte van gridcel van 5'5 meter (random geplot)



<b>Waddenzee - Borndiepe</b>	
Zuidwest kust Ameland opname 14 februari 2024	
<b>Oprachtgever:</b>	RWS NN District West Groen
<b>PRIS projectcode</b>	24WDZ4014mi2_1
<b>Kaartnummer</b>	24WDZ4014mi2_1 diepte
<b>Kaartserie</b>	blad 3 van 3 bladen
<b>Normering data</b>	NL Norm A Hydrografie
<b>Formaat</b>	A0/A1
<b>Bestandsnaam</b>	zuidwestKust_Ameland_diepte.mxd
<b>Schaal:</b> 1:2500	0 12.5 25 50 75 100 125 meters
<b>Oprachtnemer:</b>	RWS CIV Mobil Meeën Assen
	Getekend CIV MM Assen 13 maart 2024

Aan deze uitgave kunnen geen rechten worden ontleend.