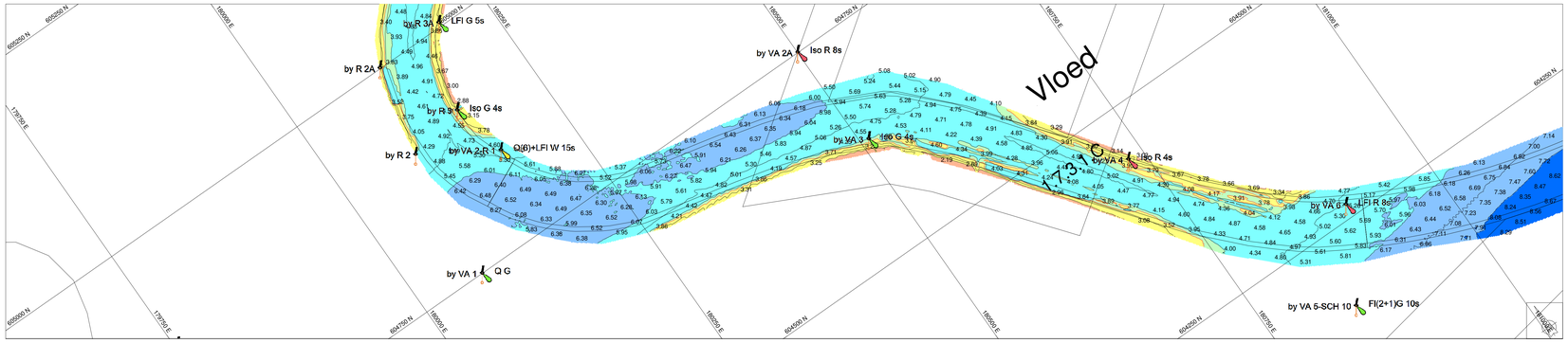


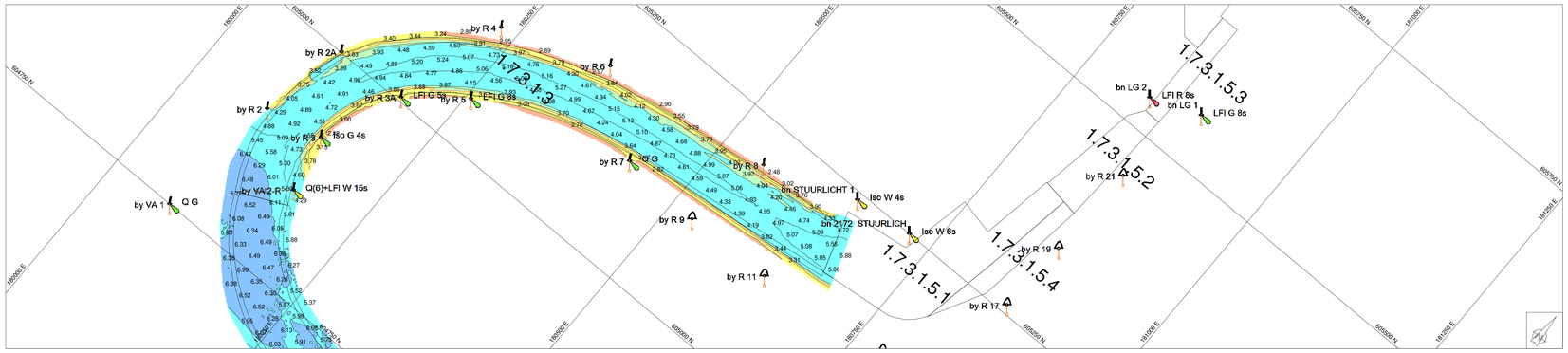


**Geodetische informatie**

| | |
|---|---|
| Projectie | : RDNAPTRANS |
| Geodetische Datum | : ETRS89 |
| Ellipsoide | : Bessel 1841 |
| Verticale Datum | : NAP |
| Referentiestation | : VRS NOW |
| Positionering | : GPS RTK |

**Algemene informatie**

| | |
|---|---|
| Positie | : Applanix Wavemaster (Trimble) |
| Diepte | : Reson T20 Dual Head |
| Meetfrequentie | : 240 kHz |
| Koers | : Applanix Wavemaster |
| Scheefstand | : Applanix Wavemaster |
| Opnamevaartuig | : SV Etna |
| Inwinsoftware | : PDS2000 Versie 4.4.3.0 |
| Verwerkingssoftware | : Autoclean 2024.1 |
| Presentatiesoftware | : PDS2000 Versie 4.4.10.5 |

## Legenda

- ACTUEEL_Baggervakken_Verspreidingslocaties
- Contourlijnen
- Contourlijn 3.8m

Datum boeienbestand: 06-05-2024

## Kleuren legenda

- 8.00
- 6.00
- 4.00
- 3.80
- 3.00
- 2.00

Zichtbare raster en dieptelijnen gebaseerd op 1x1m raster (gemiddeld).

Overzicht — Schaal: 1:60000

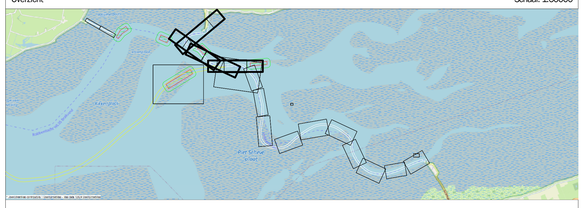

# Waddenzee - Borndiep

Holwerd - Ameland t.o.v. NAP
6 mei 2024

Opdrachtgever:

Rijkswaterstaat
Ministerie van Infrastructuur en Waterstaat

Opdrachtnemer:

BAGGERBEDRIJF DE BOER

Van der Kamp BV

| | |
|---|---|
| PRS projectcode | 24WDZ4010mI5_277 |
| Kaartnummer | 24WDZ4010mI5_277_04 |
| Kaartserie | blad 4 van 5 |
| Normering data | NL Norm A Hydrografie |
| Formaat | A0 |
| Bestandsnaam | 277_20240506_wk19_Borndiep_MB+SB_1x1.dtm |
| Schaal: 1:2000 | 0 m 25 m 50 m 75 m 100 m |

| Getekend | Gezien | Akkoord |
|---|---|---|
| MR | WR | |