

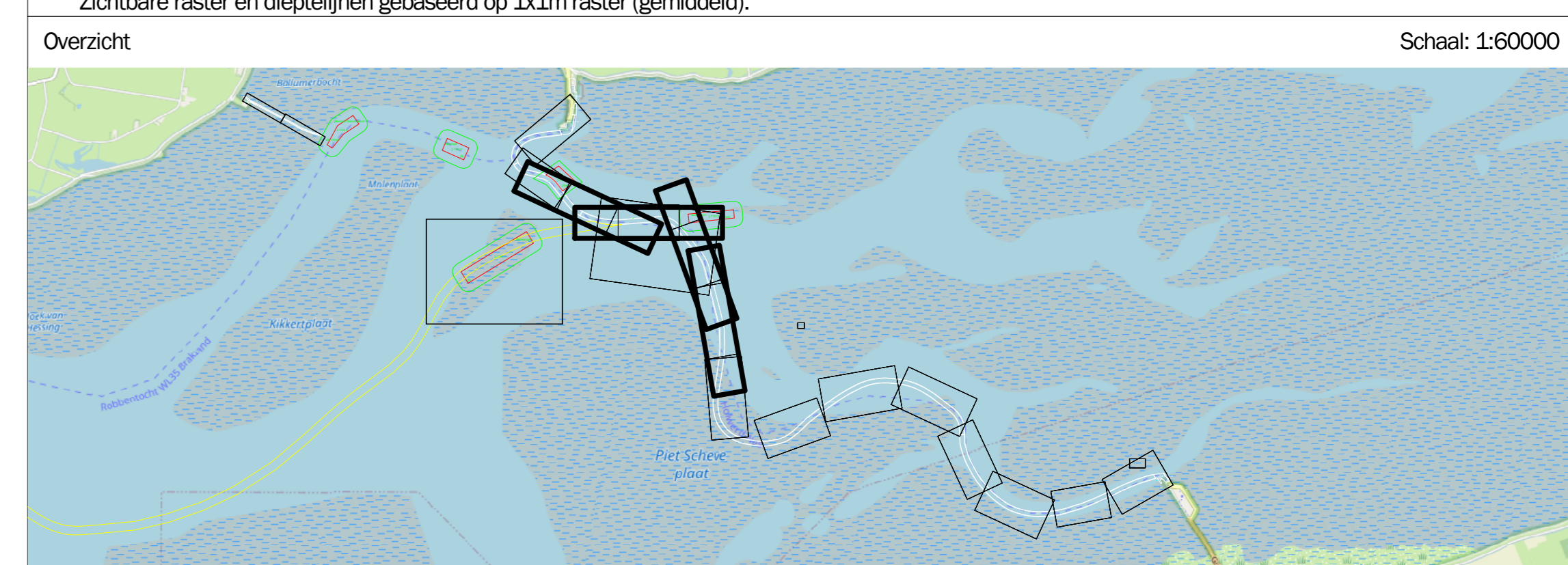
Geodetische informatie		Algemene informatie	
Projectie	: RD/NAPTRANS	Positie	: Applinix Wavemaster (Trimble)
Geodetische Datum	: ETRS'89	Diepte	: Reson T20 Dual Head
Ellipsoïde	: Bessel 1841	Meetfrequentie	: 240 kHz
Verticale Datum	: NAP	Koers	: Applinix Wavemaster
Referentiestation	: VRS NOW	Scheefstand	: Applinix Wavemaster
Positionering	: GPS RTK	Opnamevaartuig	: SV Etna
		Inwinsoftware	: PDS2000 Versie 4.4.3.0
		Verwerkingssoftware	: Autoclean 2024.1
		Presentatiesoftware	: PDS2000 Versie 4.4.10.5




Legenda		Kleuren legenda	
[Symbol]	ACTUEEL_Baggervakken_Verspreidslocaties	[Color]	8.00
[Symbol]	Contourlijnen	[Color]	6.00
[Symbol]	Contourlijn 3.8m	[Color]	4.00
[Symbol]		[Color]	3.80
[Symbol]		[Color]	3.00
[Symbol]		[Color]	2.00

Datum boeienbestand: 28-06-2024

Zichtbare raster en dieptelijnen gebaseerd op 1x1m raster (gemiddeld).

Overzicht Schaal: 1:60000



Waddenzee - Borndiep				
Holwerd - Ameland t.o.v. NAP				
4 juli 2024				
Opdrachtgever:  Rijkswaterstaat Ministerie van Infrastructuur en Waterstaat	PRS projectcode	24WDZ4010mI7_277		
	Kaartnummer	24WDZ4010mI7_277_03		
Opdrachtnemer:  BAGGERBEDRIJF DE BOER	Kaartserie	blad 3 van 5		
	Formaat	AO		
 Van der Kamp BV	Bestandsnaam	277_20240704_wk27_Borndiep_MB+SB_1x1.dtm		
	Schaal: 1:2000	0m 25m 50m 75m 100m		
	Getekend	Gezien	Akkoord	
	HN	WR		