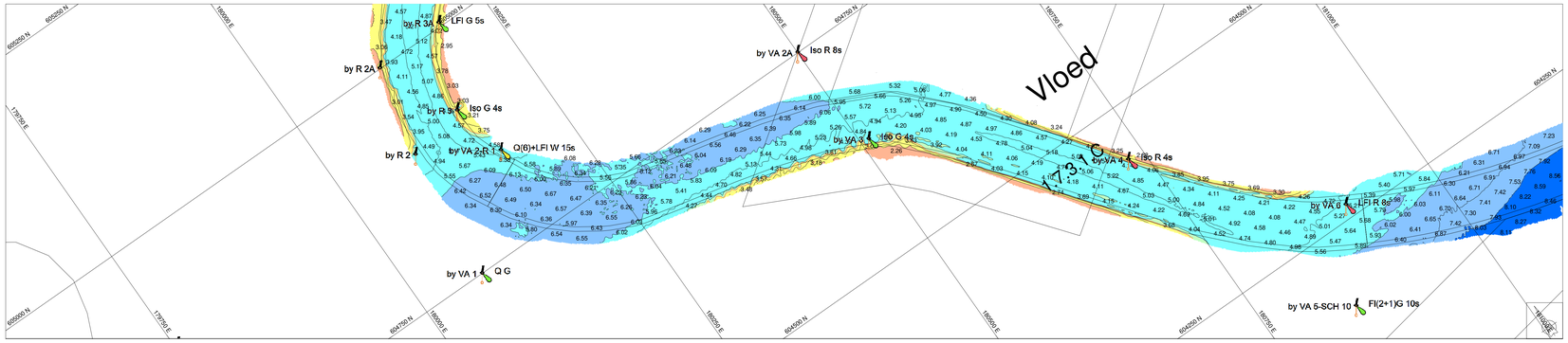

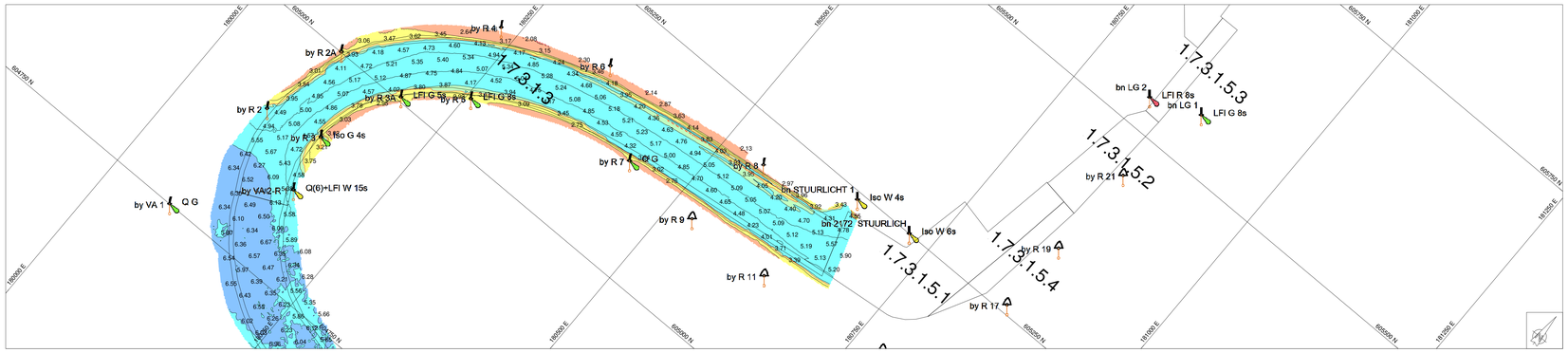

Geodetische informatie	
Projectie	: RDNAPTRANS
Geodetische Datum	: ETRS89
Ellipsoide	: Bessel 1841
Verticale Datum	: NAP
Referentiestation	: VRS NOW
Positionering	: GPS RTK

Algemene informatie	
Positie	: Applanix Wavemaster (Trimble)
Diepte	: Reson T20 Dual Head
Meetfrequentie	: 240 kHz
Koers	: Applanix Wavemaster
Scheefstand	: Applanix Wavemaster
Opnamevaartuig	: SV Ebna
Inwinsoftware	: PDS2000 Versie 4.4.3.0
Verwerkingssoftware	: Autoclean 2024.1
Presentatiesoftware	: PDS2000 Versie 4.4.10.5

Legenda

- ACTUEEL_Baggervakken_Verspreidingslocaties
- Contourlijnen
- Contourlijn 3.8m

Datum boeienbestand: 13-09-2024

Kleuren legenda

8.00
6.00
4.00
3.80
3.00
2.00

Zichtbare raster en dieptelijnen gebaseerd op 1x1m raster (gemiddeld).

Overzicht — Schaal: 1:60000

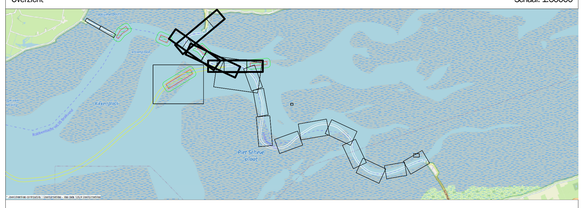

Waddenzee - Borndiep

Holwerd - Ameland t.o.v. NAP
19 september 2024

Opdrachtgever:
Rijkswaterstaat
Ministerie van Infrastructuur en Waterstaat

Opdrachtnemer:
BAGGERBEDRIJF DE BOER
Van der Kamp BV

PRS projectcode	24WDZ4010m9_277
Kaartnummer	24WDZ4010m9_277_04
Kaartserie	blad 4 van 5
Normering data	NL Norm A Hydrografie
Formaat	A0
Bestandsnaam	277_20240919_wk38_Borndiep_MB+SB_1x1.dtm
Schaal: 1:2000	0 m 25 m 50 m 75 m 100 m

Getekend	Gezien	Akkoord
HN	WR	