

Geodetische informatie		Algemene informatie	
Projectie	: RD/NAPTRANS	Positie	: Applinix Wavemaster (Trimble)
Geodetische Datum	: ETRS89	Diepte	: Reson T20 Dual Head
Ellipsoïde	: Bessel 1841	Meesfrequentie	: 240 kHz
Verticale Datum	: NAP	Koers	: Applinix Wavemaster
Referentiestation	: VRS NOW	Scheefstand	: Applinix Wavemaster
Positionering	: GPS RTK	Opnamevaartuig	: SV Etna
		Inwinsoftware	: PDS2000 Versie 4.4.3.0
		Verwerkingsoftware	: Autoclean 2024.1
		Presentatiesoftware	: PDS2000 Versie 4.4.10.5

Legenda

- ACTUEEL_Baggervakken_Verspreidingslocaties
- Contourlijnen
- Contourlijn 3.8m

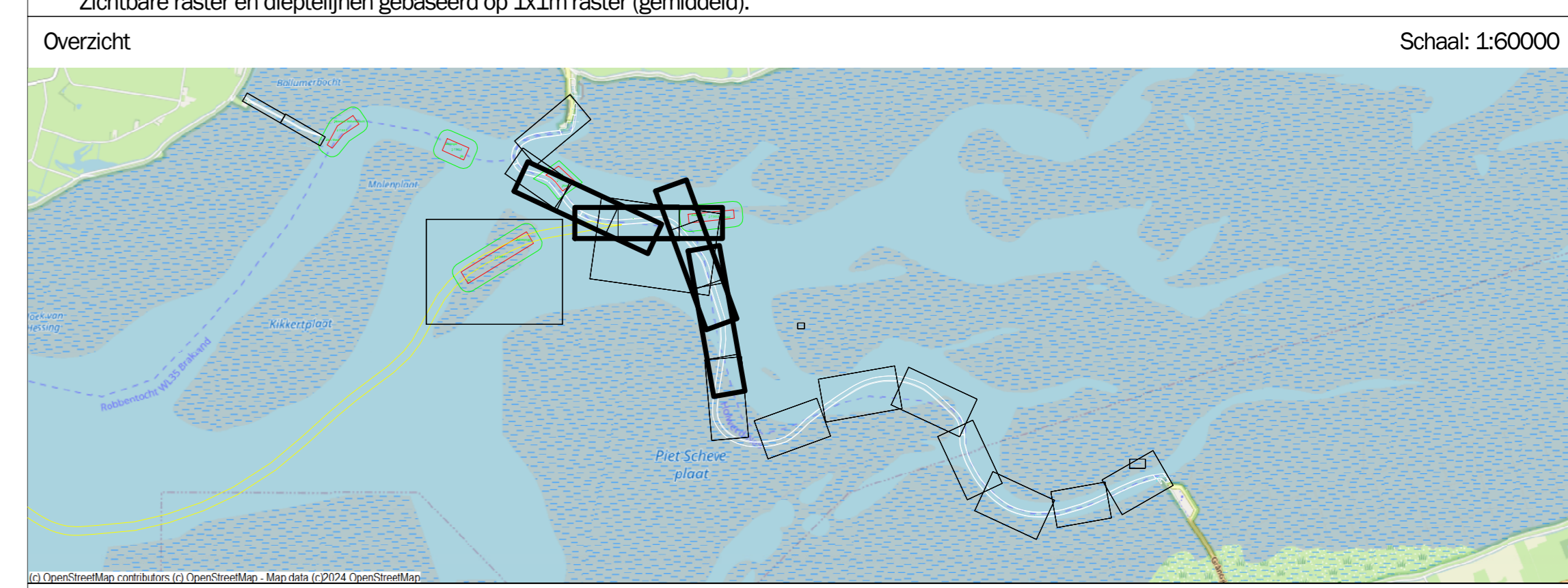
Datum
boeienbestand: 07-10-2024

Kleuren legenda

- 8.00
- 6.00
- 4.00
- 3.80
- 3.00
- 2.00





Zichtbare raster en dieptelijnen gebaseerd op 1x1m raster (gemiddeld).

Overzicht Schaal: 1:60000



Waddenzee - Borndiep

Holwerd - Ameland t.o.v. NAP
8 oktober 2024

Opdrachtgever:	PRR projectcode	24WDZ4010ml10_277	
	Kaartnummer	24WDZ4010ml10_277_03	
	Kaartserie	blad 3 van 5	
	Normering data	NL Norm A Hydrografie	
	Formaat	A0	
Opdrachtnemer:	Bestandsnaam	277_20241008_wk41_Borndiep_MB+SB_1x1.dtm	
 	Schaal: 1:2000		
	Getekend	Gezien	Akkoord
	MH	WR	