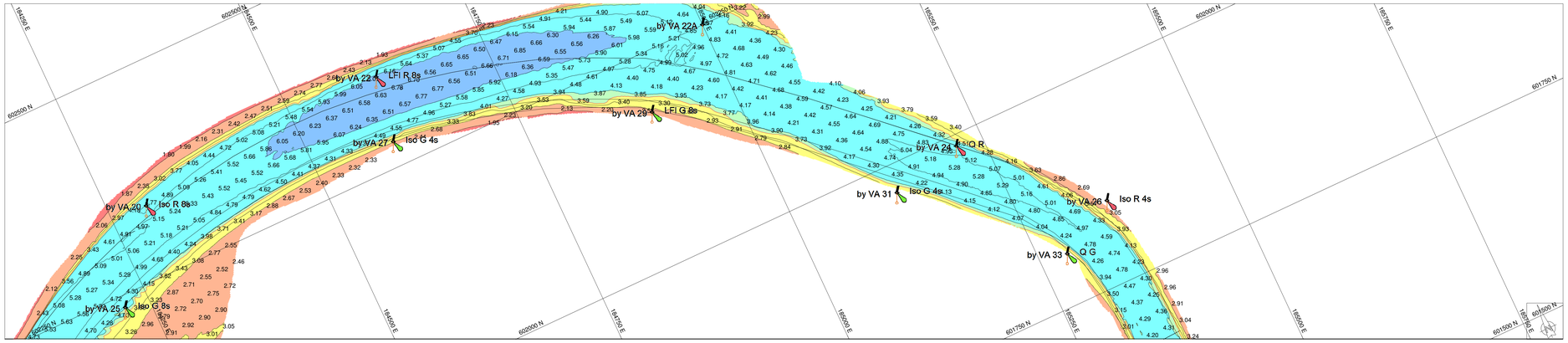

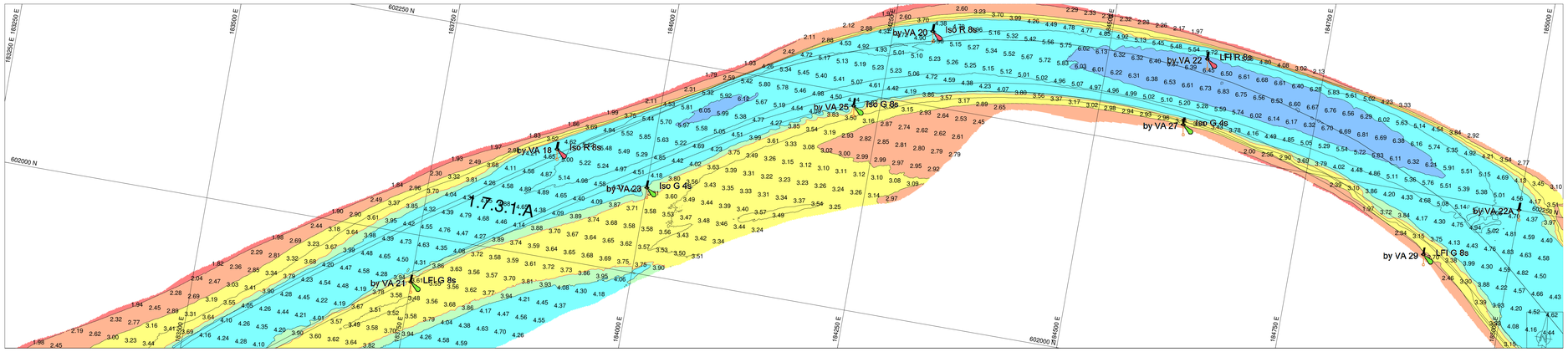

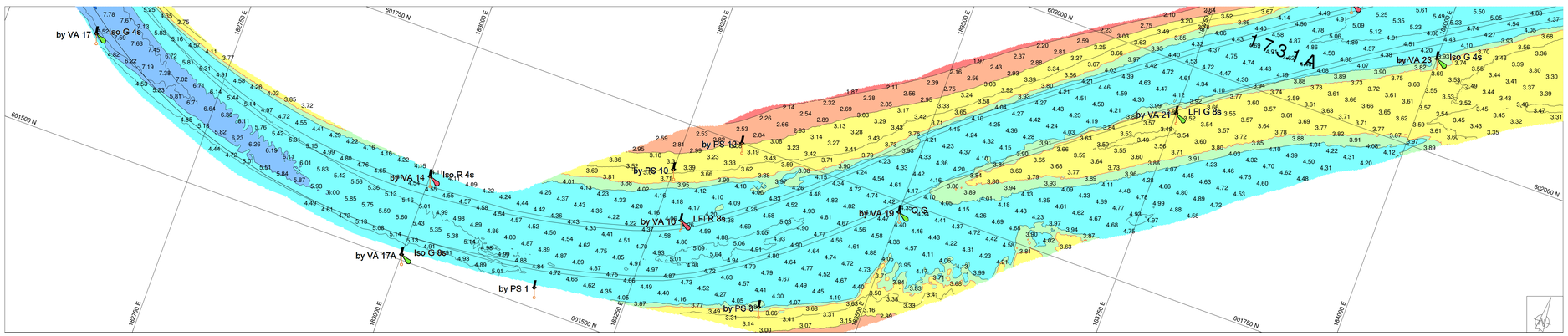

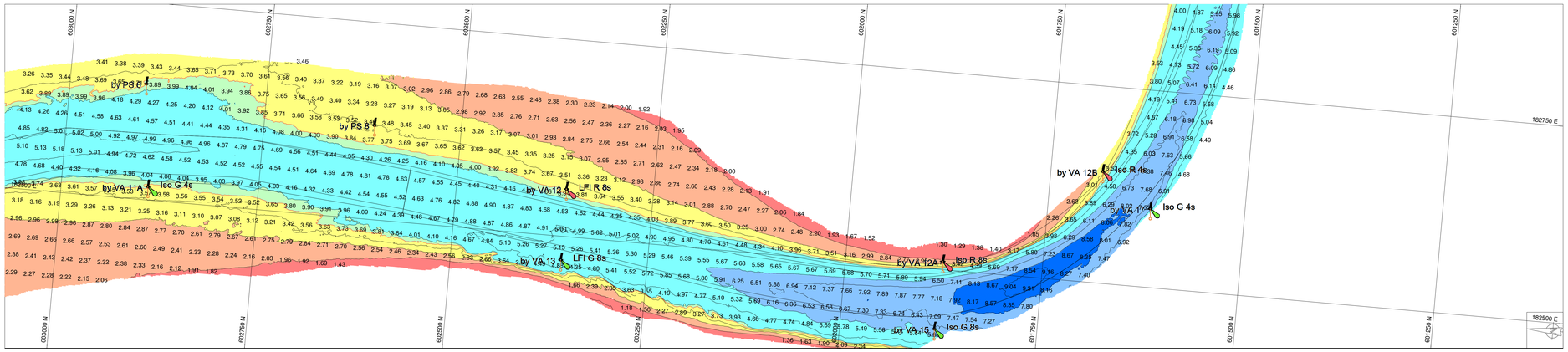

Geodetische informatie	
Projectie	: RDNAPTRANS
Geodetische Datum	: ETRS89
Ellipsoide	: Bessel 1841
Verticale Datum	: NAP
Referentiestation	: VRS NOW
Positionering	: GPS RTK

Algemene informatie	
Positie	: Applanix Wavemaster (Trimble)
Diepte	: Reson T20 Dual Head
Meetfrequentie	: 240 kHz
Koers	: Applanix Wavemaster
Scheefstand	: Applanix Wavemaster
Opnamevaartuig	: SV Etna
Inwinsoftware	: PDS2000 Versie 4.4.3.0
Verwerkingssoftware	: Autoclean 2024.2.1
Presentatiesoftware	: PDS2000 Versie 4.4.10.5

Legenda

- ACTUEEL_Baggervakken_Verspreidingslocaties
- Contourlijnen
- Contourlijn 3.8m

Datum boeienbestand: 15-11-2024

Kleuren legenda

8.00
6.00
4.00
3.80
3.00
2.00

Zichtbare raster en dieptelijnen gebaseerd op 1x1m raster (gemiddeld).

Overzicht — Schaal: 1:60000

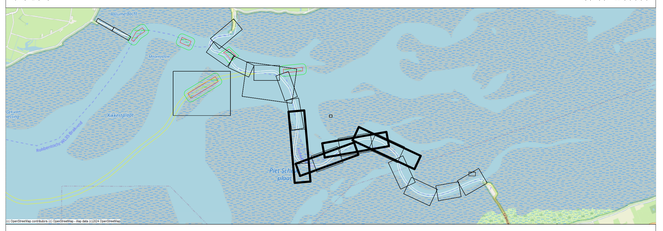

Waddenzee - Borndiep

Holwerd - Ameland t.o.v. NAP
18-19 november 2024

Opdrachtgever:

Rijkswaterstaat
Ministerie van Infrastructuur en Waterstaat

Opdrachtnemer:

BAGGERBEDRIJF DE BOER

Van der Kamp BV

PRS projectcode	24WDZ4010mI11_277
Kaartnummer	24WDZ4010mI11_277_02
Kaartserie	blad 2 van 5
Normering data	NL Norm A Hydrografie
Formaat	A0
Bestandsnaam	277_20241118_wk47_Borndiep_MB_1x1.dtm
Schaal:	1:2000 (25 m 50 m 75 m 100 m)

Getekend	Gezien	Akkoord
MH	WR	