

Geodetische informatie		Algemene informatie	
Projectie	: RD/NAPTRANS	Postie	: Applinix Wavemaster
Geodetische Datum	: ETRS89	Diepte	: Reson T20 Dual Head
Ellipsoïde	: Bessel 1841	Meetfrequentie	: 240 kHz
Verticale Datum	: NAP	Koers	: Applinix Wavemaster
Referentieoosting	: VRS NOW	Scheefstand	: Applinix Wavemaster
Positionering	: GPS RTK	Opnamevaartuig	: SV Etna
		Inwitssoftware	: PDS2000 Versie 4.4.3.0
		Verwerkingssoftware	: Autoclean 2024.3.1.1
		Presentatiesoftware	: PDS2000 Versie 4.4.18.4

**Legenda**

- ACTUEEL\_Bagervakken\_Verspreidingslocaties
- Contourlijnen
- Contourlijn 3.8m

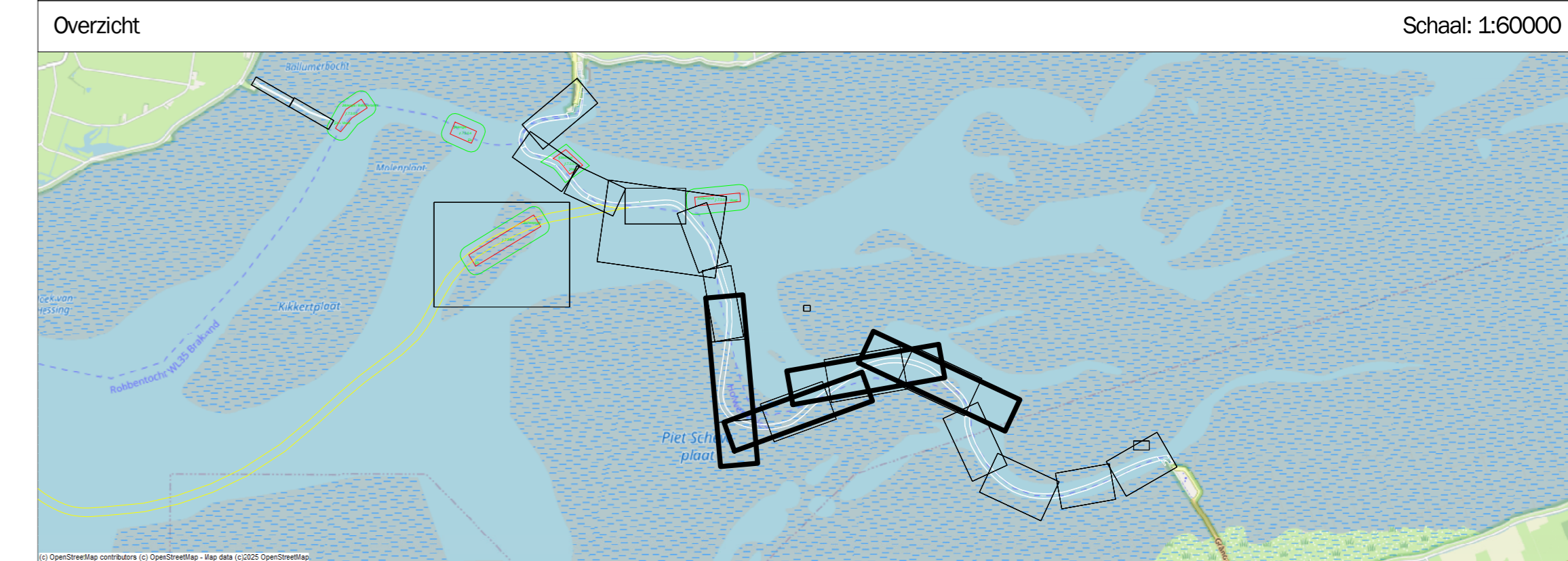
**Kleuren legenda**

- 8.00
- 6.00
- 4.00
- 3.80
- 3.00
- 2.00

Datum boeienbestand: 10-01-2025




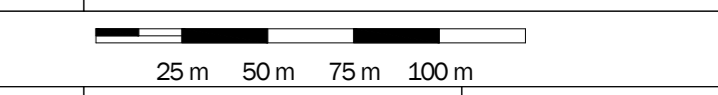
Zichtbare raster en dieptelijnen gebaseerd op 1x1m raster (gemiddeld).

Overzicht Schaal: 1:60000



## Waddenzee - Borndiep

Holwerd - Ameland t.o.v. NAP  
14-15 januari 2025

Opdrachtgever:	PRIS projectcode	25WDZ4010m1_277	
	Kaartnummer	25WDZ4010m1_277_02	
	Kaartserie	blad 2 van 5	
	Normering data	NL Norm A Hydrografie	
	Formaat	A0	
Opdrachtnemer:	Bestandsnaam	277_20250114_Borndiep_MB+SB+HL_1x1.dtm	
 	Schaal: 1:2000		
	Getekend	Gezien	Akkoord
	MR	WR	