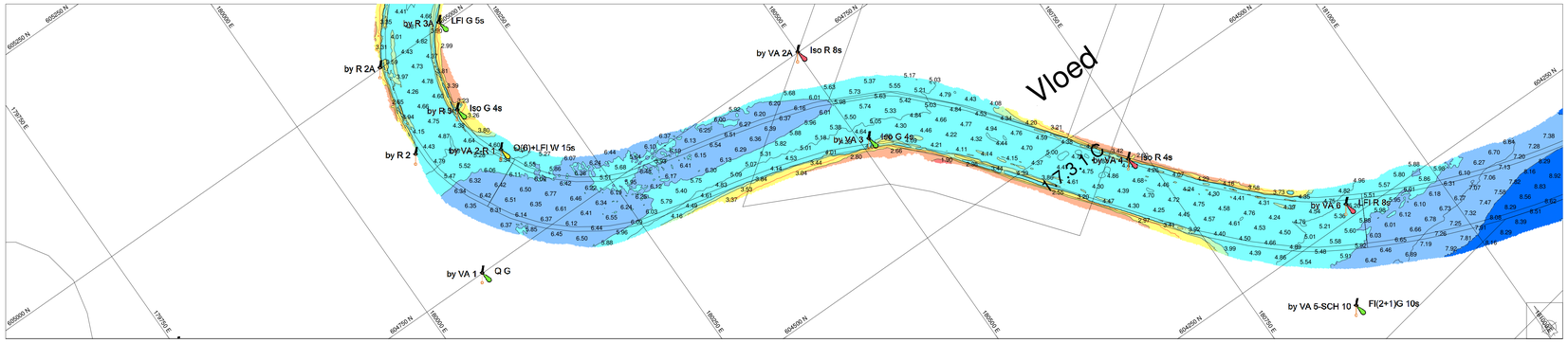

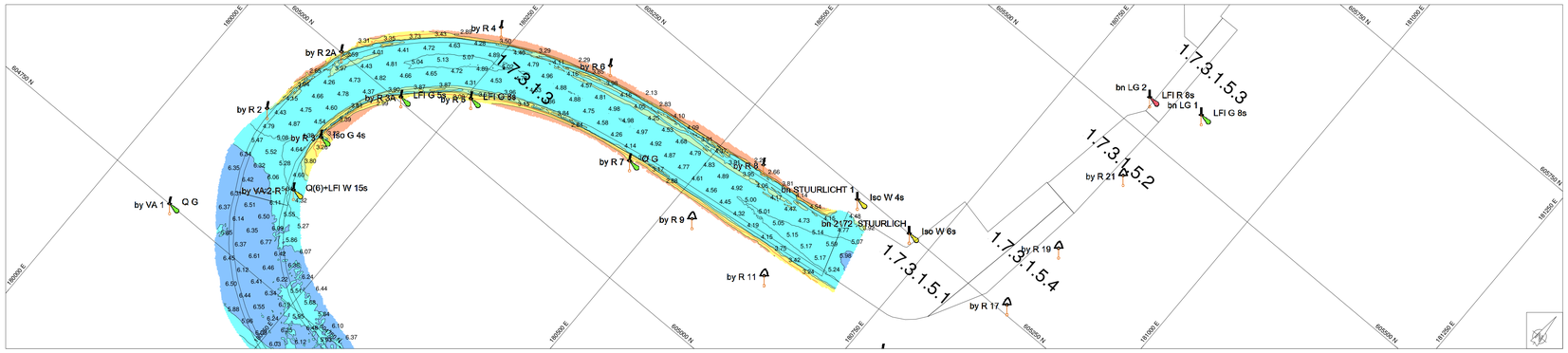





Geodetische informatie

Projectie	: RDNAPTRANS
Geodetische Datum	: ETRS89
Ellipsoide	: Bessel 1841
Verticale Datum	: NAP
Referentiestation	: VRS NOW
Positionering	: GPS RTK

Algemene informatie

Positie	: Applanix Wavemaster (Trimble)
Diepte	: Reson T20 Dual Head
Meetfrequentie	: 240 kHz
Koers	: Applanix Wavemaster
Scheefstand	: Applanix Wavemaster
Opnamevaartuig	: SV Etna
Inwinsoftware	: PDS2000 Versie 4.4.3.0
Verwerkingssoftware	: Autoclean 2024.3.1
Presentatiesoftware	: PDS2000 Versie 4.4.18.4

Legenda

- ACTUEEL_Baggervakken_Verspreidingslocaties
- Contourlijnen
- Contourlijn 3.8m

Datum boeienbestand: 24-01-2025

Kleuren legenda

8.00
6.00
4.00
3.80
3.00
2.00

Zichtbare raster en dieptelijnen gebaseerd op 1x1m raster (gemiddeld).

Overzicht — Schaal: 1:60000

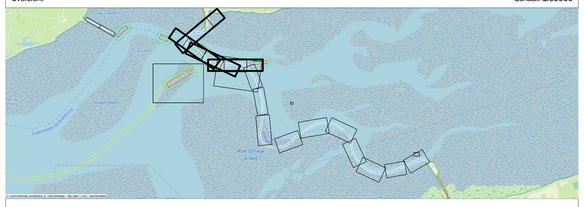

Waddenzee - Borndiep

Holwerd - Ameland t.o.v. NAP
30-31 januari 2025

Opdrachtgever:

Rijkswaterstaat
Ministerie van Infrastructuur en Waterstaat

Opdrachtnemer:

BAGGERBEDRIJF DE BOER

Van der Kamp BV

PRS projectcode	25WDZ4010m1_277
Kaartnummer	25WDZ4010m1_277_04
Kaartserie	blad 4 van 5
Normering data	NL Norm A Hydrografie
Formaat	A0
Bestandsnaam	277_20250130_Borndiep_MB+SB+HL_1x1.dtm
Schaal:	1:2000 (0 m – 25 m – 50 m – 75 m – 100 m)

Getekend	Gezien	Akkoord
HN	WR	