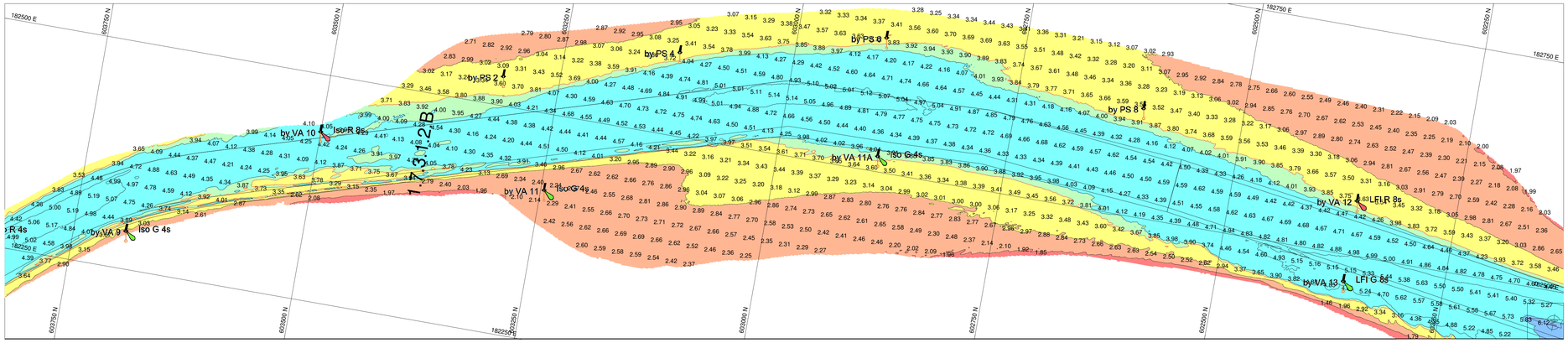

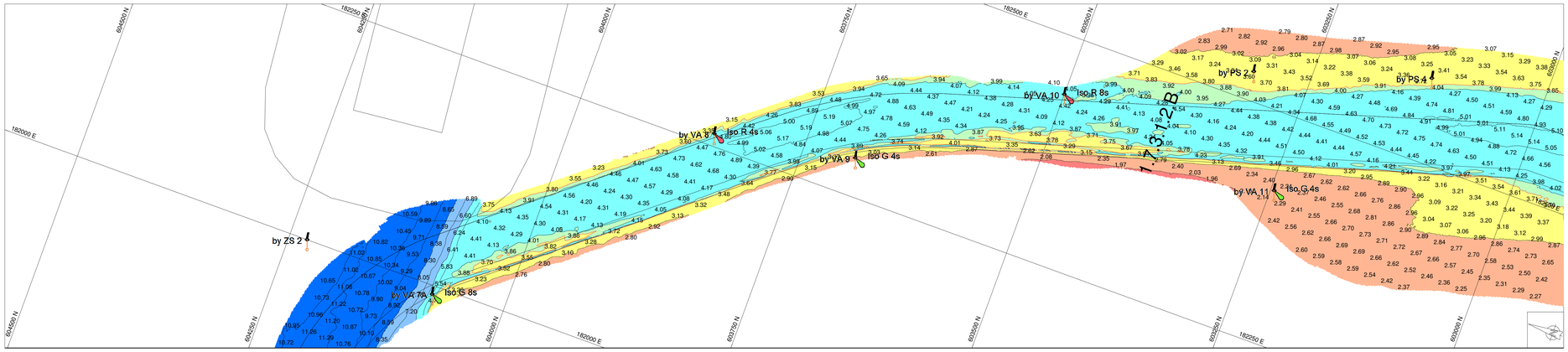

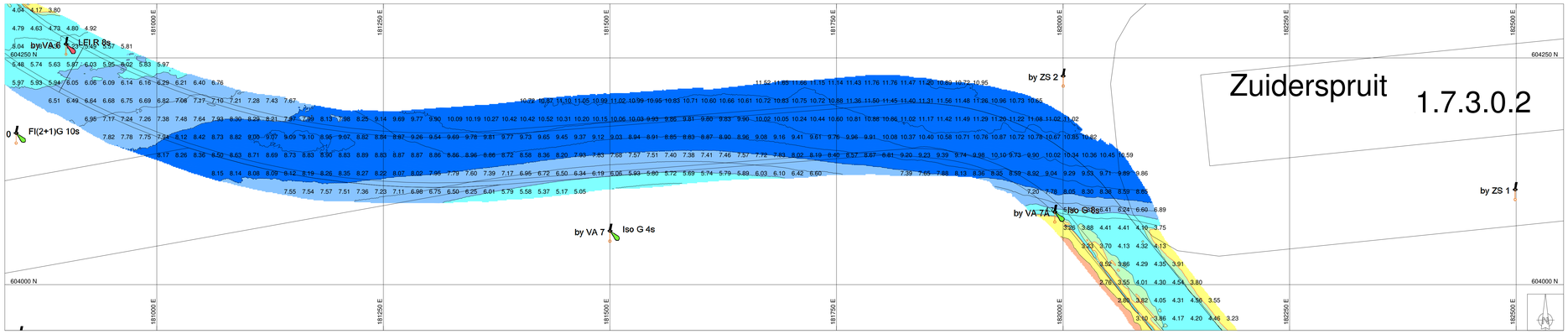

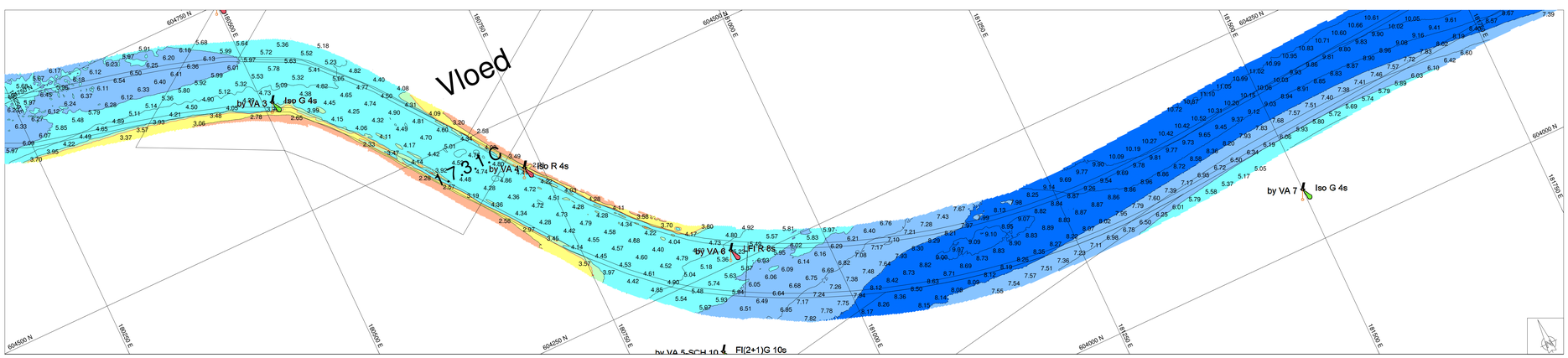

Geodetische informatie		Algemene informatie	
Projectie	: RDNAPTRANS	Positie	: Applanix Wavemaster (Trimble)
Geodetische Datum	: ETRS'89	Diepte	: Reson T20 Dual Head
Ellipsoide	: Bessel 1841	Meetfrequentie	: 240 kHz
Verticale Datum	: NAP	Koers	: Applanix Wavemaster
Referentiestation	: VRS NOW	Scheefstand	: Applanix Wavemaster
Positionering	: GPS RTK	Opnamevaartuig	: SV Etna
		Inwinsoftware	: PDS2000 Versie 4.4.3.0
		Verwerkingssoftware	: Autoclean 2024.3.1
		Presentatiesoftware	: PDS2000 Versie 4.4.18.4

Legenda

- ACTUEEL_Baggervakken_Verspreidingslocaties
- Contourlijnen
- Contourlijn 3.8m

Datum boeienbestand: 31-01-2025

Kleuren legenda

8.00
6.00
4.00
3.80
3.00
2.00

Zichtbare raster en dieptelijnen gebaseerd op 1x1m raster (gemiddeld).

Overzicht — Schaal: 1:60000

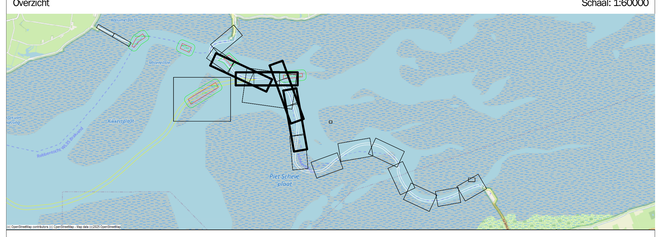

Waddenzee - Borndiep

Holwerd - Ameland t.o.v. NAP
5 februari 2025

Opdrachtgever:

Rijkswaterstaat
Ministerie van Infrastructuur en Waterstaat

Opdrachtnemer:

BAGGERBEDRIJF DE BOER

Van der Kamp BV

PRS projectcode	25WDZ4010ml2_277
Kaartnummer	25WDZ4010ml2_277_03
Kaartserie	blad 3 van 5
Normering data	NL Norm A Hydrografie
Formaat	A0
Bestandsnaam	277_20250205_Borndiep_MB+SB+HL_1x1.dtm
Schaal: 1:2000	0 m 25 m 50 m 75 m 100 m

Getekend	Gezien	Akkoord
HN	WR	