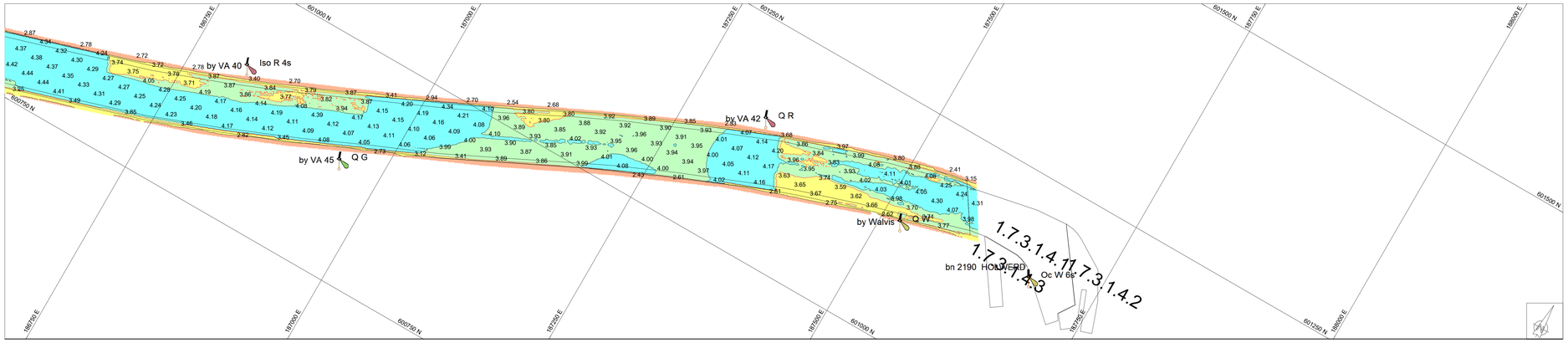

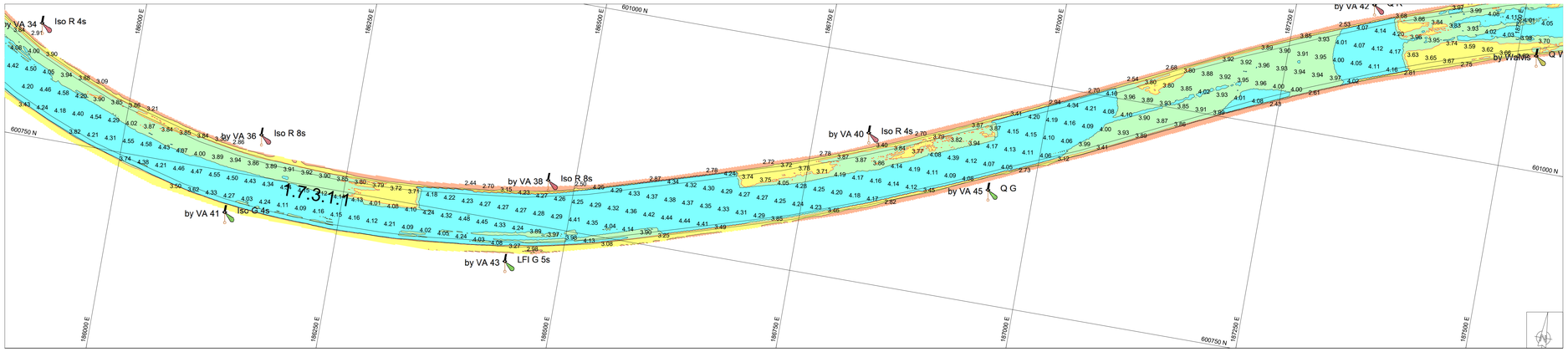

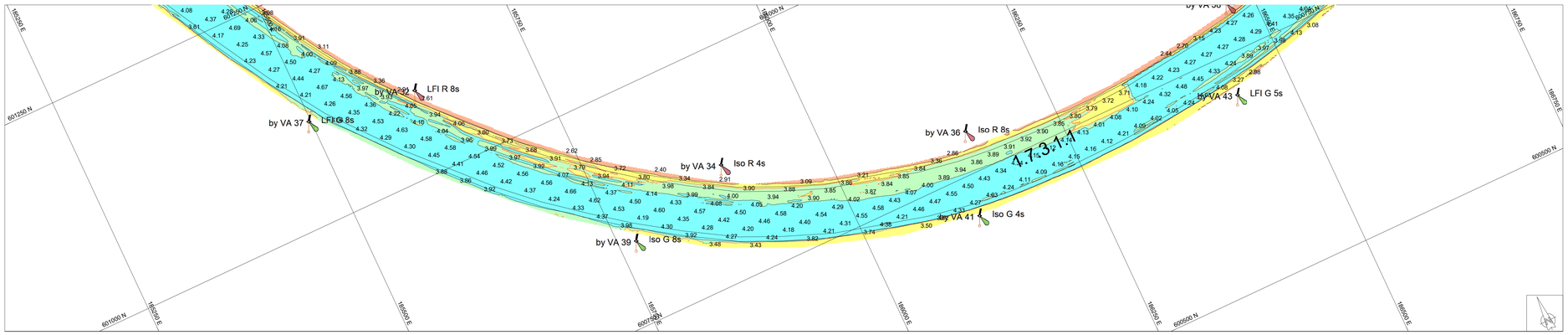

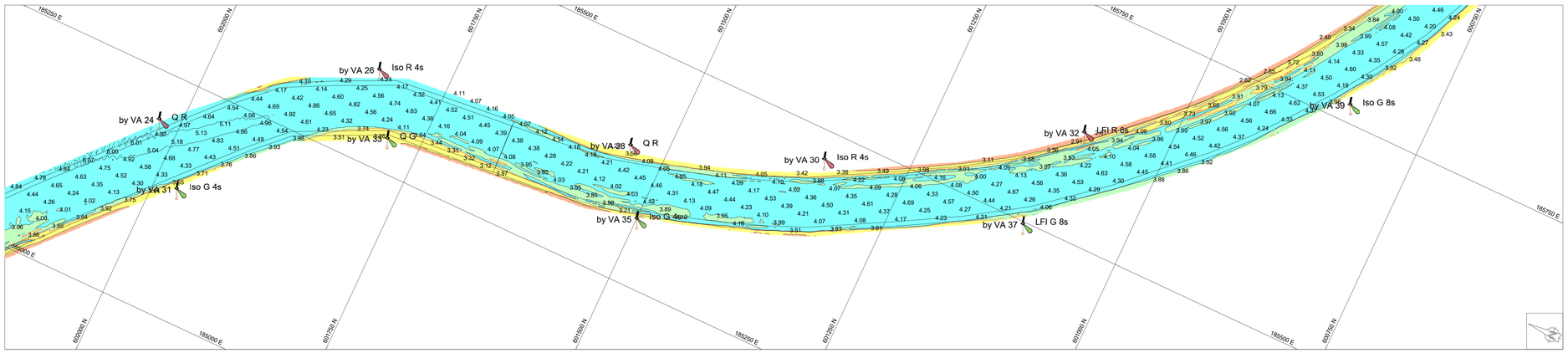

Geodetische informatie

Projectie	: RDNAPTRANS
Geodetische Datum	: ETRS'89
Ellipsoide	: Bessel 1841
Verticale Datum	: NAP
Referentiestation	: VRS NOW
Positionering	: GPS RTK

Algemene informatie

Positie	: Applanix Wavemaster (Trimble)
Diepte	:Kongsberg EM2040C / EA400
Meetfrequentie	: 240 kHz / 33 kHz
Koers	: Applanix Wavemaster
Scheefstand	: Applanix Wavemaster
Opnamevaartuig	: SV Supporter
Inwinsoftware	: Qinsy
Verwerkingssoftware	: Autoclean 2025.2
Presentatiesoftware	: PDS2000 Versie 4.4.18.4

Legenda

ACTUEEL_Baggervakken_Verspreidingslocaties

Contourlijnen

Contourlijn 3.8m

Datum boeienbestand: 01-08-2025

Kleuren legenda

8.00
6.00
4.00
3.80
3.00
2.00

Zichtbare raster en dieptelijnen gebaseerd op 1x1m raster (gemiddeld).

Overzicht

Schaal: 1:60000

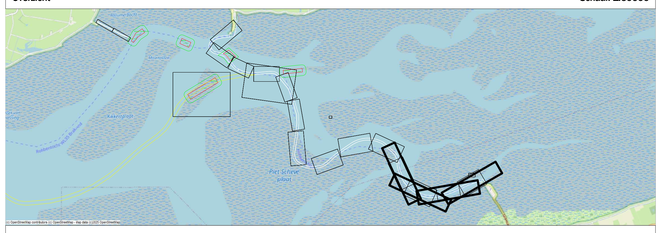

Waddenzee - Borndiep

Holwerd - Ameland t.o.v. NAP
31 juli - 1 augustus 2025

Opmerking: Slibgecorrigeerd

Opdrachtgever:

Rijkswaterstaat
Ministerie van Infrastructuur en Waterstaat

PRS projectcode	25WDZ4010ml7_277
Kaartnummer	25WDZ4010ml7_277_01
Kaartserie	blad 1 van 5
Normering data	NL Norm A Hydrografie
Formaat	A0
Bestandsnaam	277_20250731_Borndiep_MB+SB+HL_1x1.dtm
Schaal:	1:2000 (0 m 25 m 50 m 75 m 100 m)

Opdrachtnemer:

BAGGERBEDRIJF DE BOER

Van der Kamp BV

Getekend	Gezien	Akkoord
MR	WR	