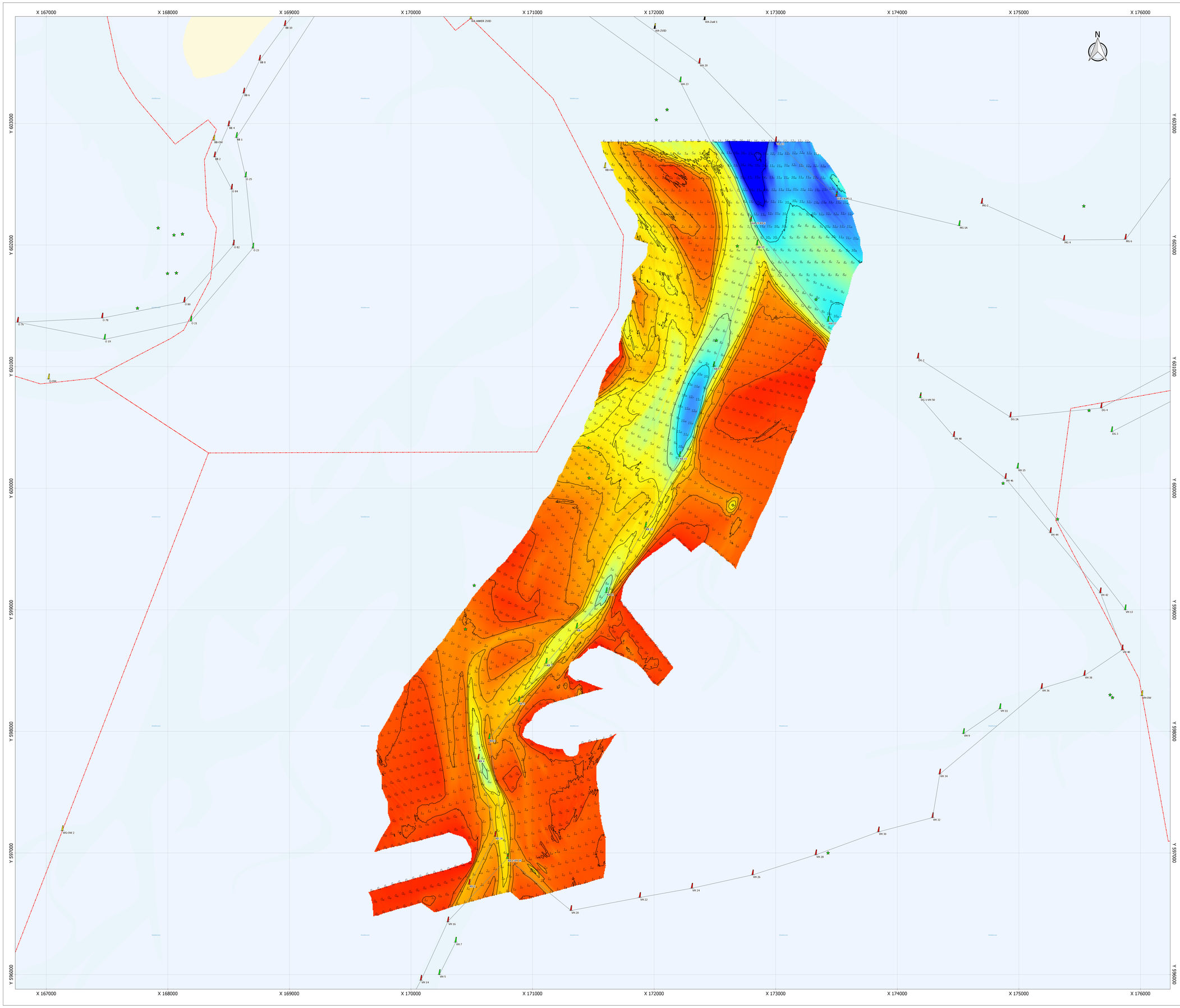

Geodetische informatie

Projectie	Rijksdriehoeksstelsel
Referentievlak	NAP
Hoogtecorrectie	06-GPS
Transformatie	Omgerekend v an ETRS89 v ia RDNAPTRANS naar RDNAP

Algemene informatie

Meet-aanbieder(en)	Beliggs, Seahunter en VanRee
Dieptesensor(en)	Kongsberg EA440
Plaatsbepaling	Advanced Navigation Certus
Motionsensor(en)	Advanced Navigation Certus
Datum v orige opname	27, 28 februari 2024
Invaarsoftware	QINSy 9
Verwerkingssoftware	QINSy 9
Presentatiesoftware	QGIS3.34

Legenda

- Wrakken
- Obstakels
- Redevakken
- Lichtenlijn aanloop Delfzijl
- Lichtlijn
- Ankergebieden
- Norrled kabel
- Kabels en leidingen buiten gebruik
- Gasleidingen
- Vloeistof leidingen
- Electricteits kabels
- Data en Telecom kabels
- Kabel en leidingstraten
- Zeeÿnergie kabel
- Connector kabel
- Buitengaats lijn
- Dammen
- Strandhoofden Vlieland
- Zinkstukken
- Vliethuizergat Geulwand
- Vlieland Geulwand
- Mossels
- M21 Installatie
- Artikel 20
- Bodembeheergrens
- Beheergebied lijn
- Beheergebied
- Oude dam
- Schelpwingebied
- Verspreidingsvakken

Kleuren Legenda (m onder N.A.P):



Opmerkingen:
-Graphpunt: rotgroene bollen (gereduiceerd)
-Dieptecijfer: elke 60m (gereduiceerd)

$_{1a}$ diepte(cijfer onder referentievlak
$_{1b}$ diepte(cijfer boven referentievlak

-Betoning Bestand: 17-03-2025

Deze kaart is niet bestemd voor nautisch gebruik.
De kolligengegevens zijn bestemd voor het beheer-, onderzoeks- en adviseswerk van RWS.

Overzicht groot — Schaal:1:2.000.000

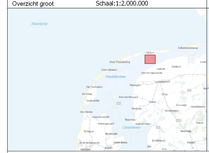

Overzicht klein — Schaal:1:600.000

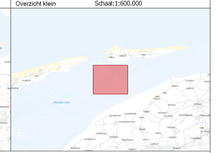

Waddenzee Borndiep

Vaargeul Krommebalg

Opname datum: 10 maart 2025

Opdrachtgever:

Rijkswaterstaat
Ministerie van Infrastructuur en Waterstaat

Opdrachtnemer:

deep
Hydrography & Geophysics
DEEP B.V.
Hydrografie en Geofysica

Project	P4320
PRS projectcode	25NDZd0404u0_1
Kaartnummer	NNDNV_2025-75075
Kaartserie	kaart 1 van 1
Normering data	NL Norm B Hydrografie
Formaat	ISO A0
Schaal	1:10000

0 100 200 300 400 500 m

getekend	gecontroleerd
AKR	SHA
21-03-2025	24-03-2025