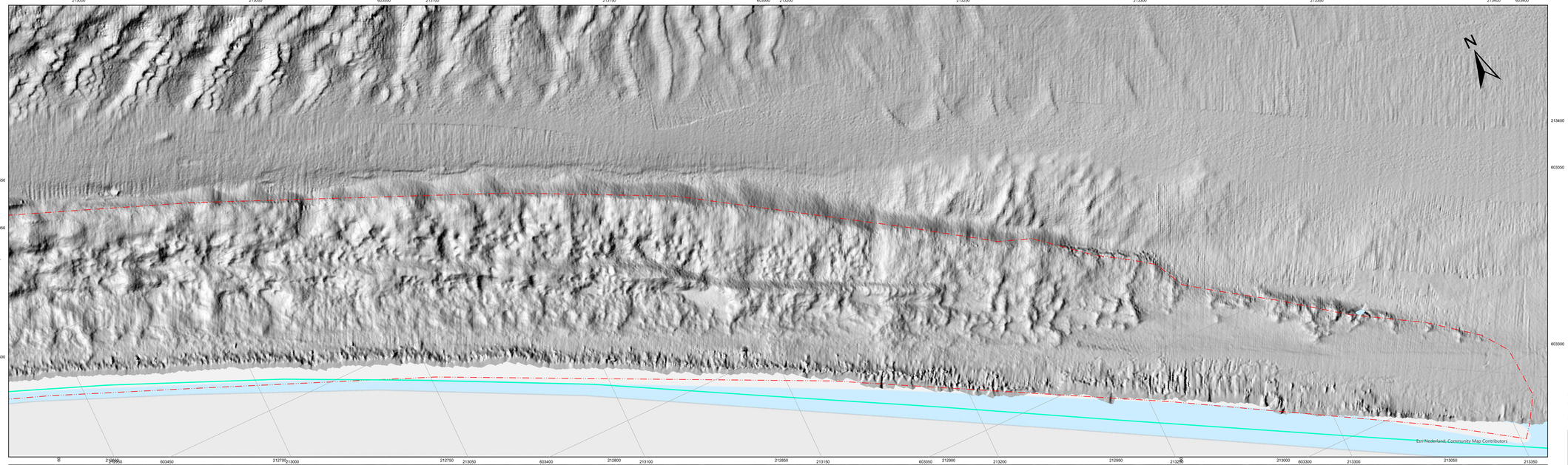


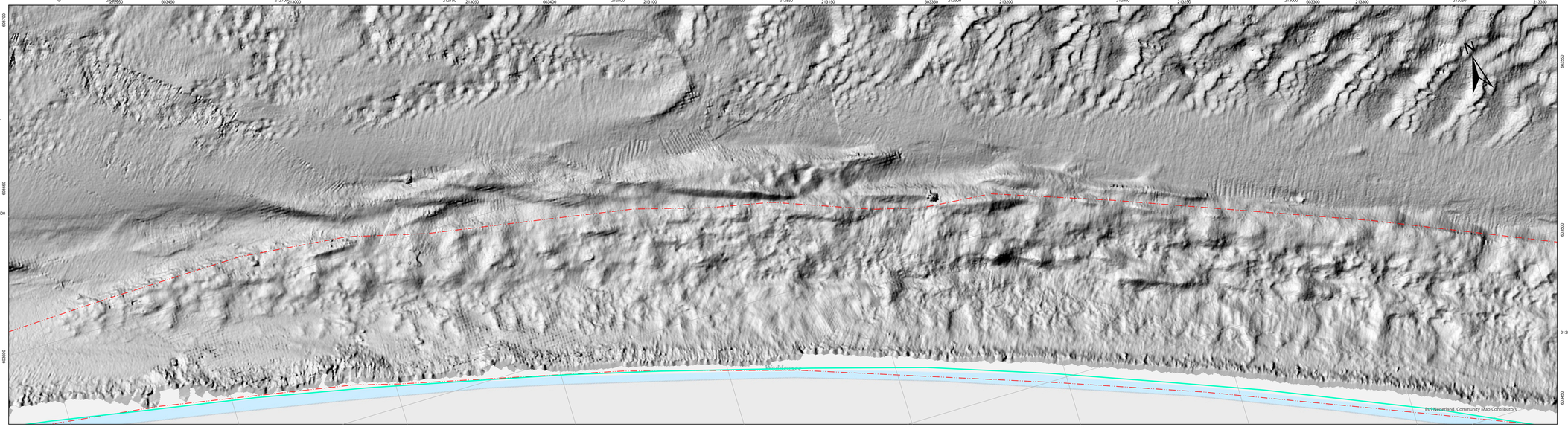


**De lodinggegevens zijn bestemd voor het beheer-, onderzoek- en adviewerk van RWS**

**Deze kaart is niet bestemd voor nautisch gebruik**

| Geodetische informatie | | |
|---|---|---|
| Projectie | : | Rijksdriehoeksstelsel |
| Geodetische Datum | : | Amersfoort |
| Ellipsoide | : | Bessel |
| Verticale Datum | : | NAP |
| Referentiestation | : | Referentiestation |
| Plaatsbepaling | : | NETPOS |
| Coördinaten | : | Omgerekend van ETRS89 via RDNAPTRANS2018 naar RDNAP |

| Algemene informatie | |
|---|---|
| Meetvaartuig | Amasus |
| Ingewonnen met | Kongsberg EM2040C / EA440 |
| Standopnemer | Octans V |
| Softwarepakket | Qinsy / Arcgis Pro |
| Datum vorige opname | maart 2024 |
| Betonningsbestand | GDR Markeringen |

## Legenda

- bodbehgrens
- Objecten_Vierhuizergat_jan2022
- Vierhuizergat_Geulwand

Gridceilgrootte is 25 * 25 centimeter
Diepteijfer (m) is gebaseerd op minimale diepte van 25 * 25 meter grid
$1_{0}$ diepteijfer onder referentievlak
$1_{1}$ diepteijfer boven referentievlak

Overzicht

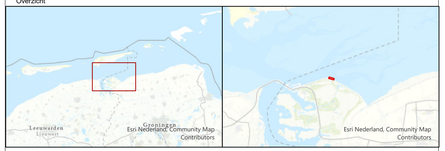


# Waddenzee Vierhuizergat (Lauwersoog)

Detail bestortingen Geulwand
Schaduwkaart

Opname: 22 en 23 juli 2024

| | | | |
|---|---|---|---|
| Opdrachtgever: | Rijkswaterstaat<br>District Noord-Nederland<br>Assen / Grou | PRS projectcode | 24WDZ6012ml7_1 |
| | | Kaartnummer | 24WDZ6012ml7_1_schaduw |
| | | Kaartserie | Blad 1 van 1 |
| | | Normering data | NL norm A |
| | | Formaat | A0/A1 |
| Opdrachtnemer: | Rijkswaterstaat<br>Centrale Informatievoorziening (CIV)<br>Inwinning en Gegevensanalyse (IGA)<br>Mobiel Meten<br>Assen | Bestandsnaam | Vierhuizergat.aprx |
| | | Schaal: 1:500 | 0 2.5 5 10 15 20 25 Meters |
| | | getekend | geontroleerd |
| | | CIV MM Assen | CIV MM Assen |
| | | 5 september 2024 | |

Aan deze uitgave kunnen geen rechten worden ontleend.