

Geodetische informatie		Algemene informatie	
Projectie	: RD/NAPTRANS	Positie	: Applinix Wavemaster (Trimble)
Geodetische Datum	: ETRS'89	Diepte	: Reson T20 Dual Head
Ellipsoid	: Bessel 1841	Meetfrequentie	: 240 khz
Verticale Datum	: NAP	Koers	: Applinix Wavemaster
Referentiestation	: VRS NOW	Scheefstand	: Applinix Wavemaster
Positionering	: GPS RTK	Opnamevaartuig	: SV Etna
		Inwinsoftware	: PDS2000 Versie 4.4.3.0
		Verwerkingssoftware	: Autoclean 2023.3.1
		Presentatiesoftware	: PDS2000 Versie 4.4.10.5

Legenda

- ACTUEEL_Baggervakken_Verspreidingslocaties
- Contourlijnen
- Contourlijn 3.75m

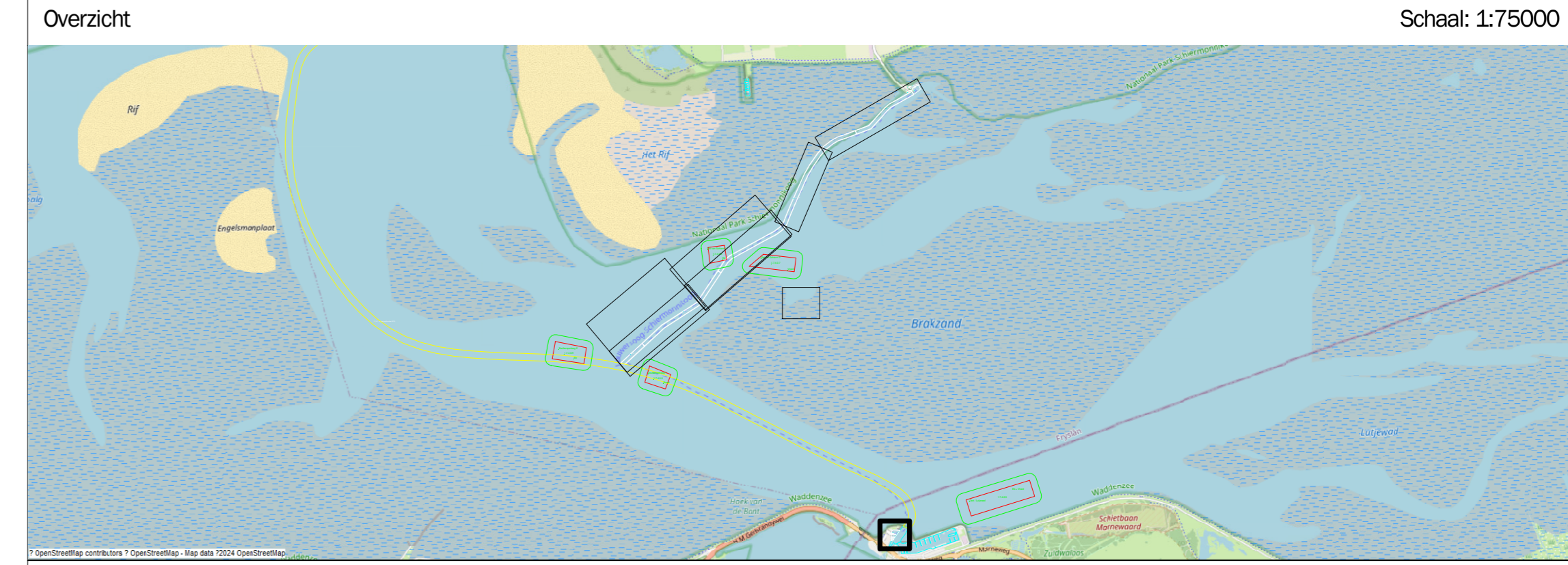
Datum boeienbestand: 22-04-2024

Kleuren legenda

- 5.00
- 4.00
- 3.75
- 3.50
- 3.00
- 2.00




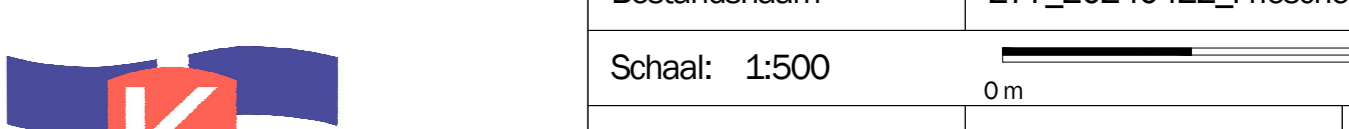
Zichtbare raster en dieptelijnen gebaseerd op 1x1m raster (gemiddeld).

Overzicht Schaal: 1:7500



Waddenzee - Friesche Zeegat

Lauwersoog - Schiermonnikoog t.o.v. NAP
22 april 2024

Opdrachtgever:	PRIS projectcode	24WDZ6011m4_277	
	Kaartnummer	24WDZ6011m4_277_02	
	Kaartsene	blad 2 van 2	
	Normering data	NL Norm A Hydrografie	
	Formaat	A0	
Opdrachtnemer:	Bestandsnaam	277_20240422_Friesche Zeegat_MB_1x1.dtm	
 	Schaal: 1:500		
	Getekend	Gezien	Akkoord
	HN	WR	