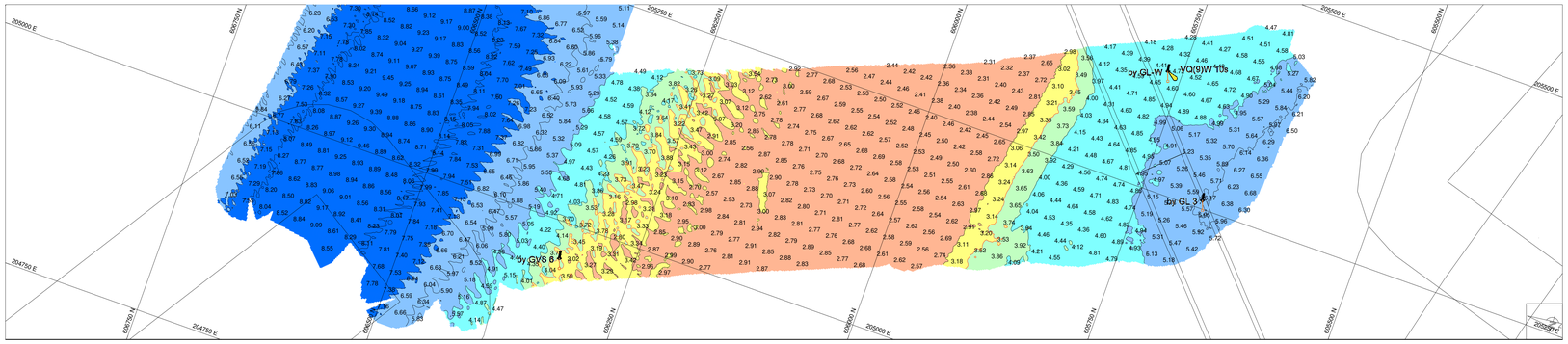

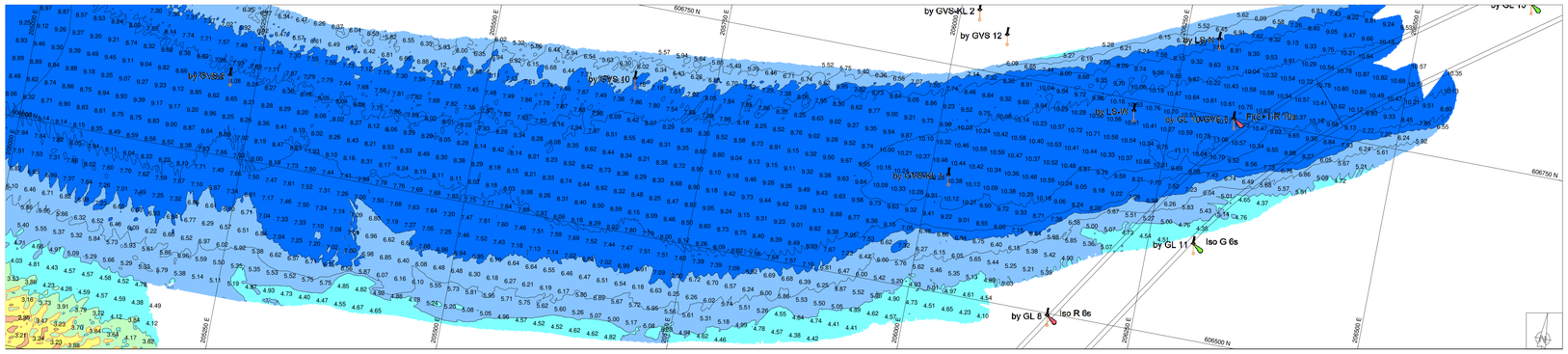

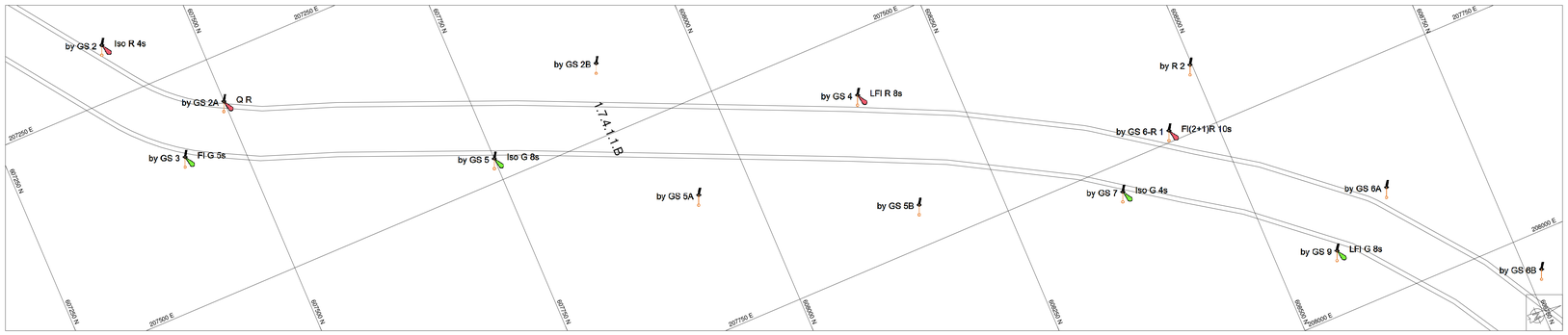

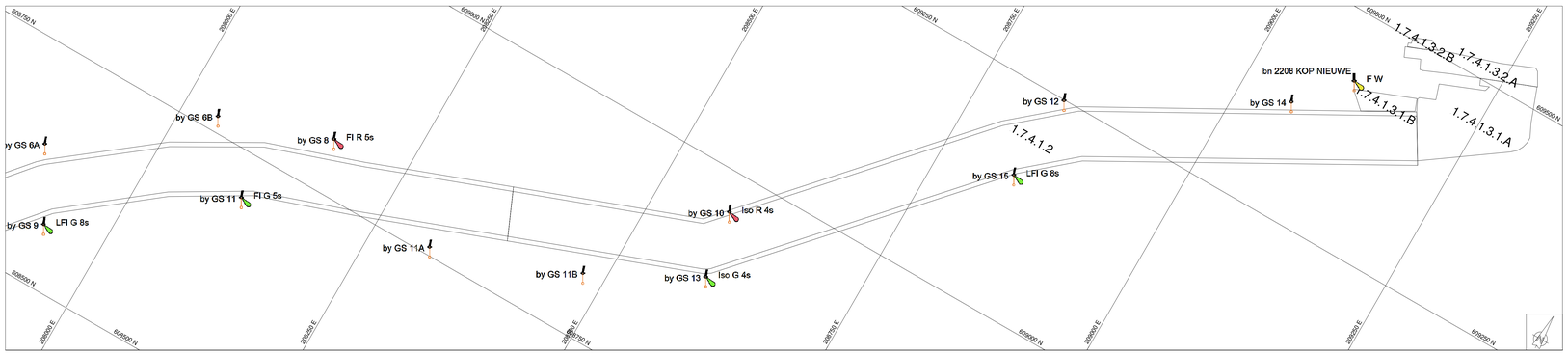

Geodetische informatie

Projectie	: RDNAPTRANS
Geodetische Datum	: ETRS89
Ellipsoide	: Bessel 1841
Verticale Datum	: NAP
Referentiestation	: VRS NOW
Positionering	: GPS RTK

Algemene informatie

Positie	: Applanix Wavemaster (Trimble)
Diepte	: Reson T20 Dual Head
Meetfrequentie	: 240 kHz
Koers	: Applanix Wavemaster
Scheefstand	: Applanix Wavemaster
Opnamevaartuig	: SV Etna
Inwinsoftware	: PDS2000 Versie 4.4.3.0
Verwerkingssoftware	: Autoclean 2024.3.1
Presentatiesoftware	: PDS2000 Versie 4.4.18.4

Legenda

ACTUEEL_Baggervakken_Verspreidingsvakken

Contourlijnen

Contourlijn 3.5m

Datum boeienbestand: 02-05-2025

Kleuren legenda

7.00
5.00
4.00
3.50
3.00
2.00

Zichtbare raster en dieptelijnen gebaseerd op 1x1m raster (gemiddeld).

Overzicht — Schaal: 1:75000

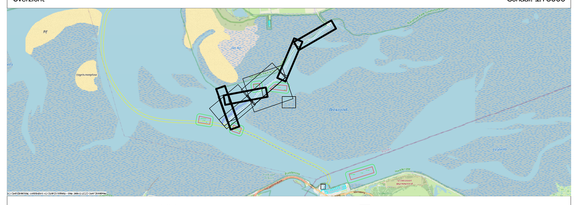

Waddenzee - Friesche Zeegat

Lauwersoog - Schiermonnikoog t.o.v. NAP
6 mei 2025

Opdrachtgever:

Rijkswaterstaat
Ministerie van Infrastructuur en Waterstaat

PRS projectcode	25WDZ6011mi5_277
Kaartnummer	25WDZ6011mi5_277_01
Kaartserie	blad 1 van 2
Normering data	NL Norm A Hydrografie
Formaat	A0
Bestandsnaam	277_20250506_Friesche Zeegat_MB_1x1.dtm
Schaal: 1:2000	0 m 25 m 50 m 75 m 100 m

Opdrachtnemer:

BAGGERBEDRIJF DE BOER

Van der Kamp BV

Getekend	Gezien	Akkoord
HN	WR	