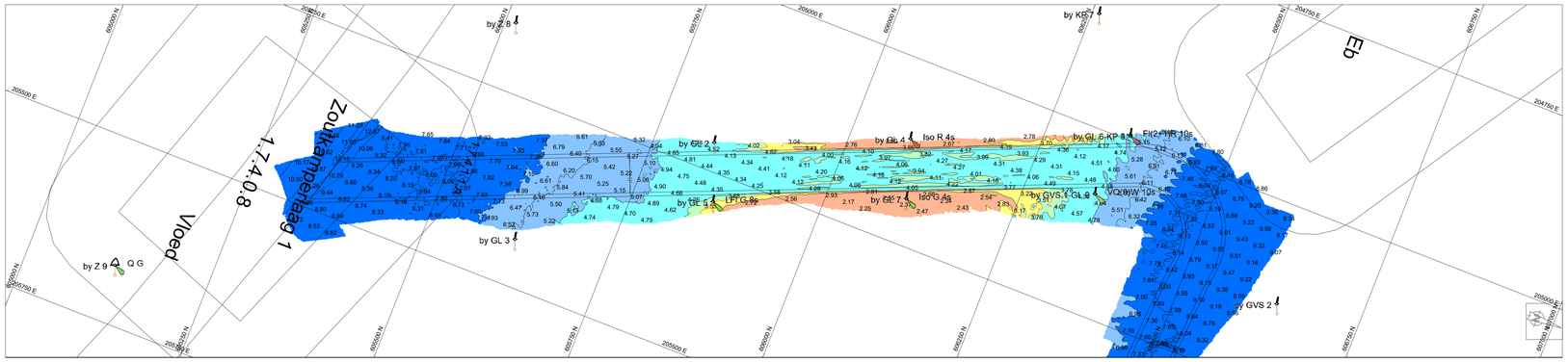

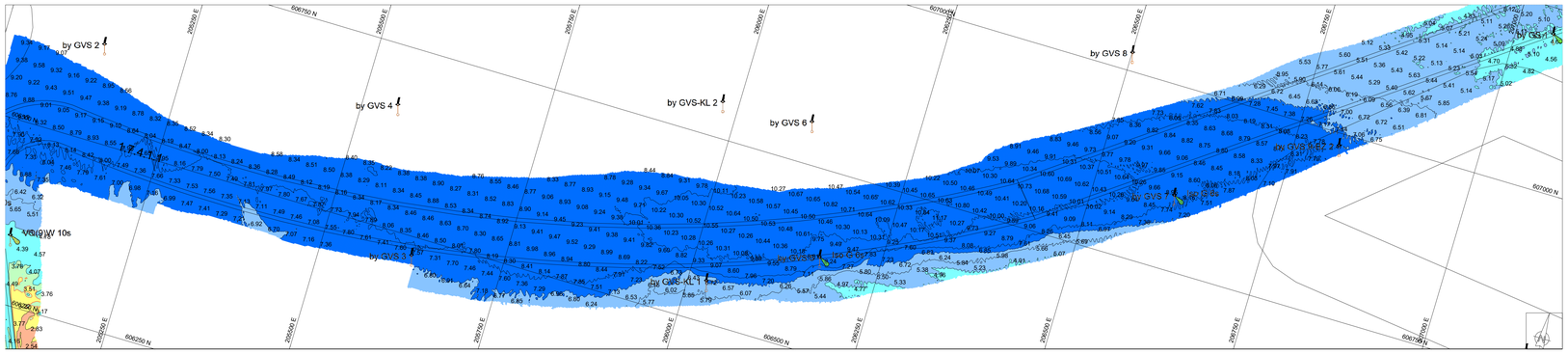

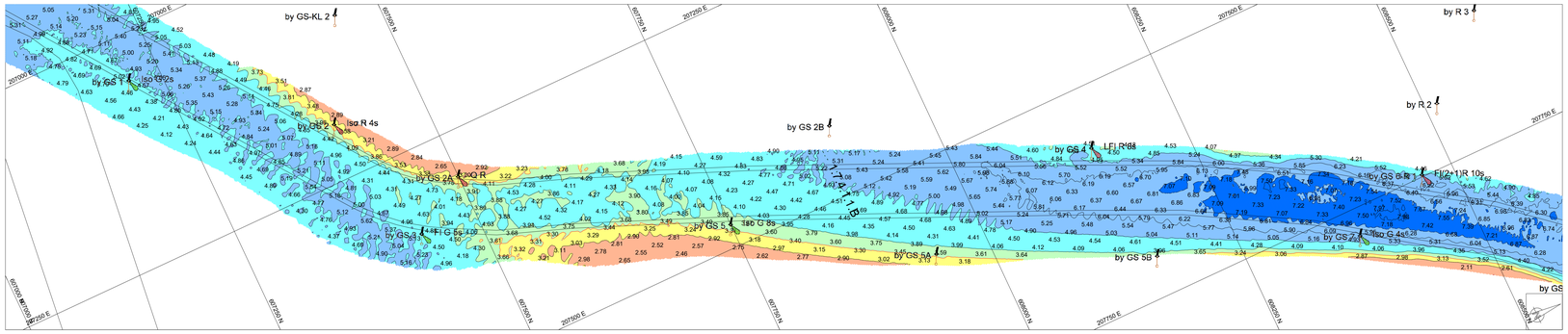

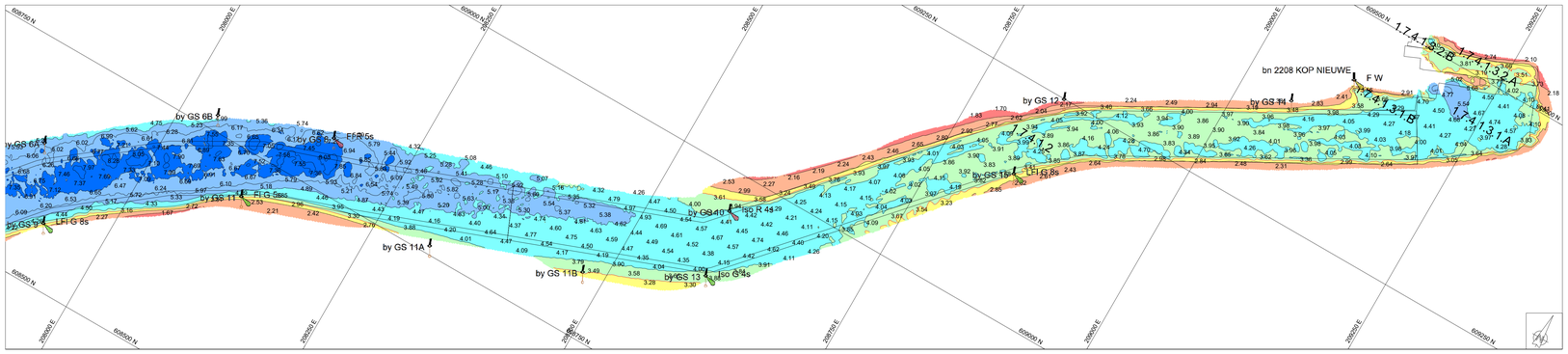

Geodetische informatie	
Projectie	: RDNAPTRANS
Geodetische Datum	: ETRS89
Ellipsoide	: Bessel 1841
Verticale Datum	: NAP
Referentiestation	: VRS NOW
Positionering	: GPS RTK

Algemene informatie	
Positie	: Applanix Wavemaster (Trimble)
Diepte	: Reson T20 Dual Head
Meetfrequentie	: 240 kHz
Koers	: Applanix Wavemaster
Scheefstand	: Applanix Wavemaster
Opnamevaartuig	: SV Etna
Inwinsoftware	: PDS2000 Versie 4.4.3.0
Verwerkingssoftware	: Autoclean 2025.2
Presentatiesoftware	: PDS2000 Versie 4.4.18.4

Legenda

- ACTUEEL_Baggervakken_Verspreidingsvakken
- Contourlijnen
- Contourlijn 3.5m

Datum boeienbestand: 20-06-2025

Kleuren legenda

- 7.00
- 5.00
- 4.00
- 3.50
- 3.00
- 2.00

Zichtbare raster en dieptelijnen gebaseerd op 1x1m raster (gemiddeld).

Overzicht — Schaal: 1:75000

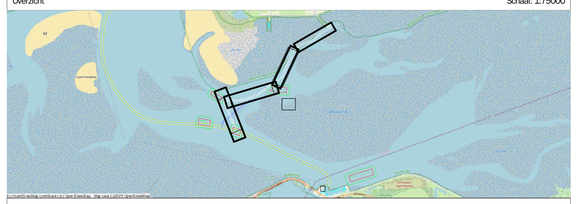

Waddenzee - Friesche Zeegat

Lauwersoog - Schiermonnikoog t.o.v. NAP
23 juni 2025

Opdrachtgever:
Rijkswaterstaat
Ministerie van Infrastructuur en Waterstaat

Opdrachtnemer:
BAGGERBEDRIJF DE BOER
Van der Kamp BV

PRS projectcode	25WDZ6011m6_277
Kaartnummer	25WDZ6011m6_277_01
Kaartserie	blad 1 van 2
Normering data	NL Norm A Hydrografie
Formaat	A0
Bestandsnaam	277_20250623_Friesche Zeegat_MB_1x1.dtm
Schaal: 1:2500/1:2000	25 m 50 m 75 m 100 m 125 m

Getekend	Gezien	Akkoord
HN	WR	