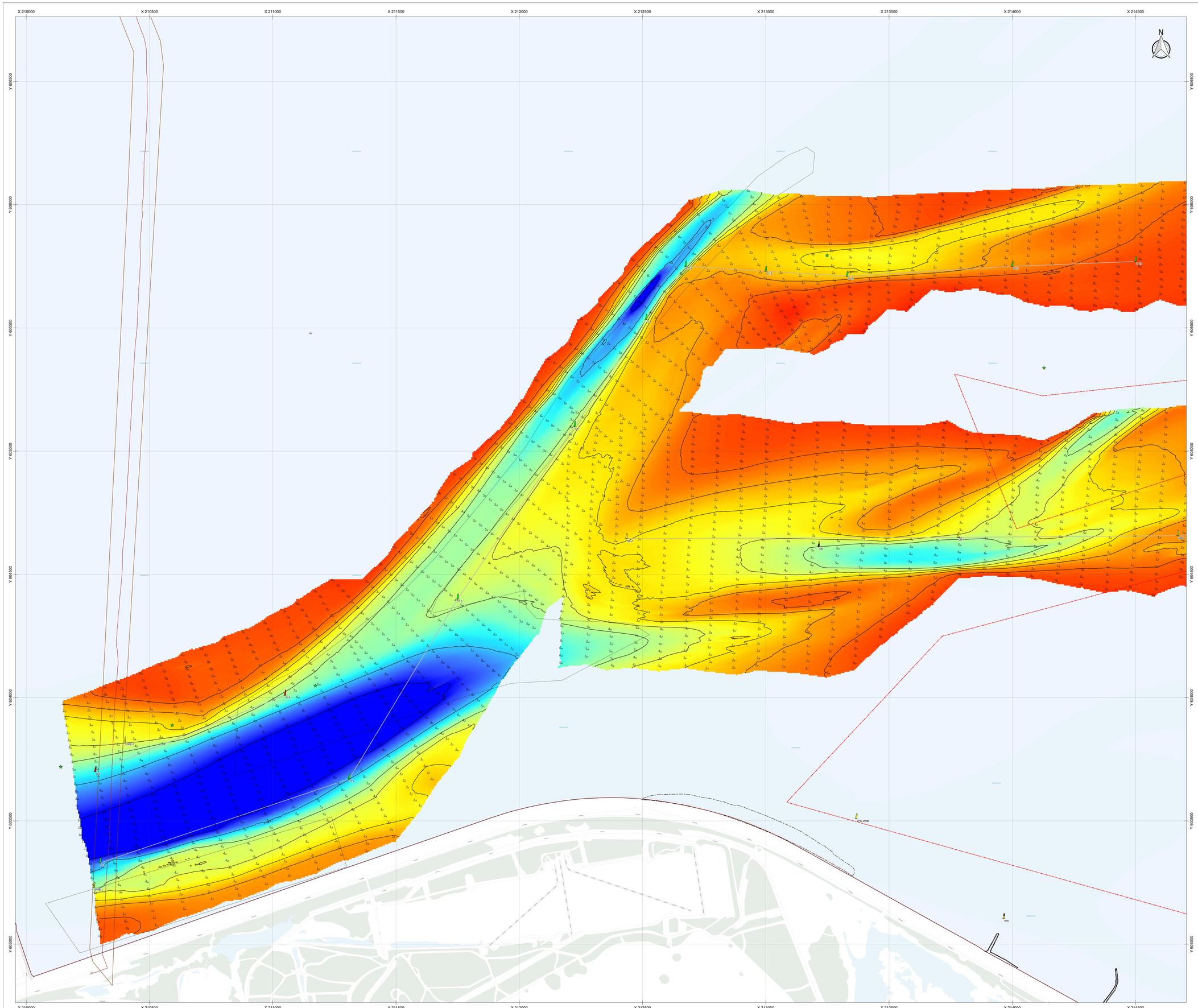

Geodetische informatie

Projectie	Rijksdriehoeksstelsel
Referentievlak	NAP
Hoogtecorrectie	06-GPS
Transformatie	Omgerekend van ETRS89 via RDNAPTRANS naar RDNAP

Algemene informatie

Meetvaartuig(en)	Seehunter, Zenit, VanRee
Dieptesensor(en)	Kongsberg EA440
Plaatsbepaling	Advanced Navigation Certus
Motiesensor(en)	Advanced Navigation Certus
Datum vorige opname	17, 20, 21, 27 maart 2023
Inwinsoftware	Qinsy 9
Verwerkingssoftware	Qinsy 9
Presentatiesoftware	QGIS 3.22

Legenda

- Wrakken
- Obstakels
- Redevaklen
- Lichtenlijn aanloop Delfzijl
- Lichtlijn
- Ankergebieden
- Norther kabel
- Kabels en leidingen buiten gebruik
- Gasleidingen
- Vloeistof leidingen
- Electriciteits kabels
- Data en Telecom kabels
- Kabel en leidingstraten
- Zeeënergie kabel
- Connector kabel
- Buitengaats lijn
- Dammen
- Strandnoofden Vlieland
- Zinkstukken
- Vliethuizergat Geulwand
- Vlieland Geulwand
- Mosselz
- M21 Installatie
- Artikel 20
- Bodembeheergrens
- Bebwitgebied lijn
- Bebwitgebied
- Oude dam
- Schelpwingebied
- Verspreidingsvakken

Kleuren Legenda (in onder N.A.P):



Opmerkingen:

Zeegrond: originelle S-5m (gemiddeld)
-Diepteclijn: elke 30m (gemiddeld)

t_d diepteclijn onder referentievlak
t_d diepteclijn boven referentievlak

-Betoning Bestand: 22-03-2024

Deze kaart is niet bestemd voor nautisch gebruik.
De lodingsgegevens zijn bestemd voor het beheer-, onderzoek- en advieswerk van RWS.

Overzicht groot — Schaal:1:2,000,000

Overzicht klein — Schaal:1:600,000

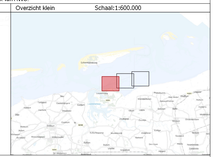

Waddenzee Friesche Zeegat

Vaargeul Oort en Groningerbalg Ton O1,O2 t/m O19, GB6

Opname datum: 21, 25 maart 2024

Opdrachtgever:

Rijkswaterstaat
Ministerie van Infrastructuur en Waterstaat

Opdrachtnemer:

DEEP B.V.
Hydrografie en Geofysica

Project	P4207
PRR projectcode	24WDZ0000ho3_1, 24WDZ0000ho3_1
Kaartnummer	NNDWL_2024-75103
Kaartserie	blad 1 van 3
Nomering data	NL Norm B Hydrografie
Formaat	ISO A0
Schaal	1:5000

0 50 100 150 200 250 300 meters

getekend	gecontroleerd
AGO	SDF
29-03-2024	29-03-2024