

Geodetische informatie		Algemene informatie	
Projectie	: RD/NAPTRANS	Postie	: Applinix Wavemaster (Trimble)
Geodetische Datum	: ETRS89	Diepte	: Reson T20 Dual Head
Ellipsoïde	: Bessel 1841	Meetfrequentie	: 240 kHz
Verticale Datum	: NAP	Koers	: Applinix Wavemaster
Referentiestation	: VRS NOW	Scheefstand	: Applinix Wavemaster
Positionering	: GPS RTK	Opnamevaartuig	: SV Etra
		Inwinstsoftware	: PDS2000 Versie 4.4.3.0
		Verwerkingssoftware	: Autoclean 2023.3.1
		Presentatiesoftware	: PDS2000 Versie 4.4.10.5

Legenda

- ACTUEEL_Baggenvakken_Verspreidingslocaties
- Contourlijnen
- Contourlijn 3.8m

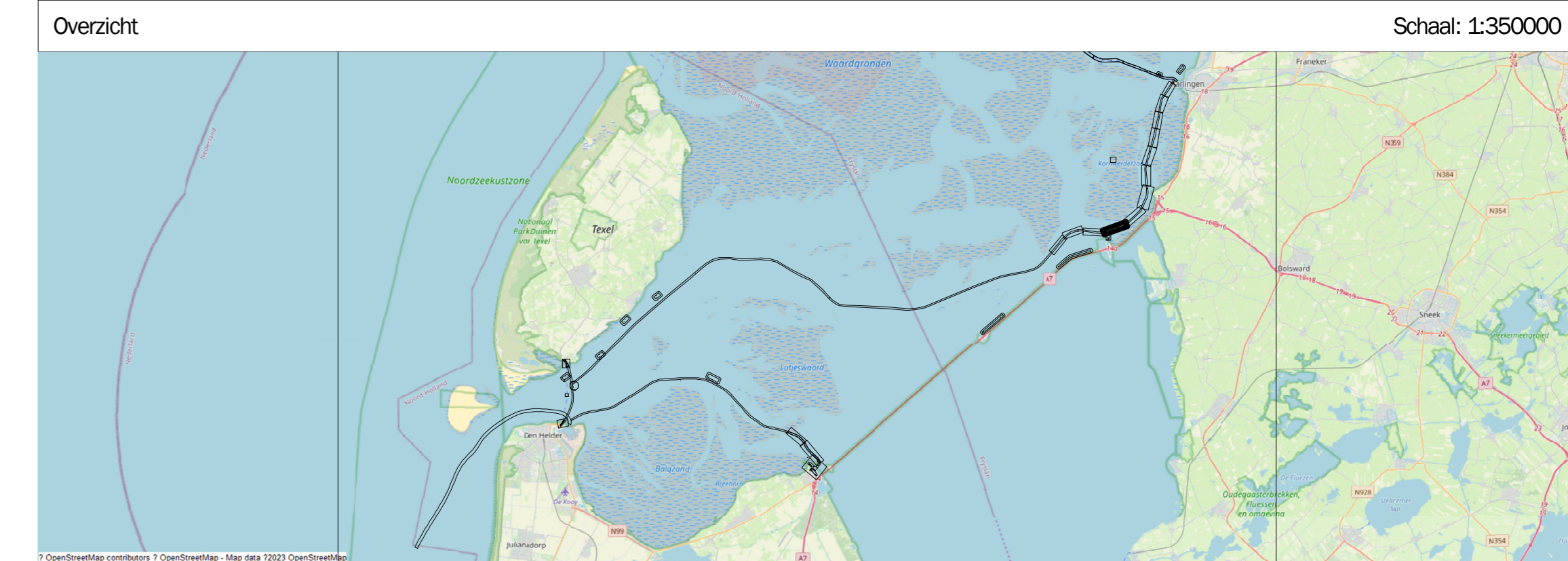
Kleuren legenda

- 7.00
- 6.00
- 4.50
- 3.80
- 3.00
- 2.00

Datum boeienbestand: 04-12-2023




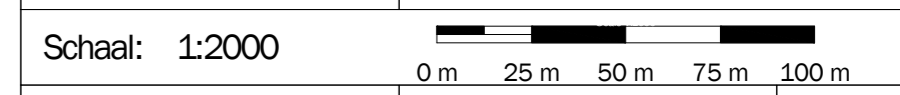
Zichtbare raster en dieptelijnen gebaseerd op 1x1m raster (gemiddeld).

Schaal: 1:350000



Waddenzee - Marsdiep

Kornwerderzand - Harlingen t.o.v. NAP
6 december 2023

Oprachtgever: 	PRS projectcode	23WDZ1004ml12_277	
	Kaarthnummer	23WDZ1004ml12_277_03	
	Kaartserie	blad 3 van 8	
	Normering data	NL Norm A Hydrografie	
Oprachtnemer:  	Bestandsnaam	277_20231206_Marsdiep_MB_1x1.dtm	
	Schaal: 1:2000		
	Getekend	Gezien	Akkoord
	HN	WR	