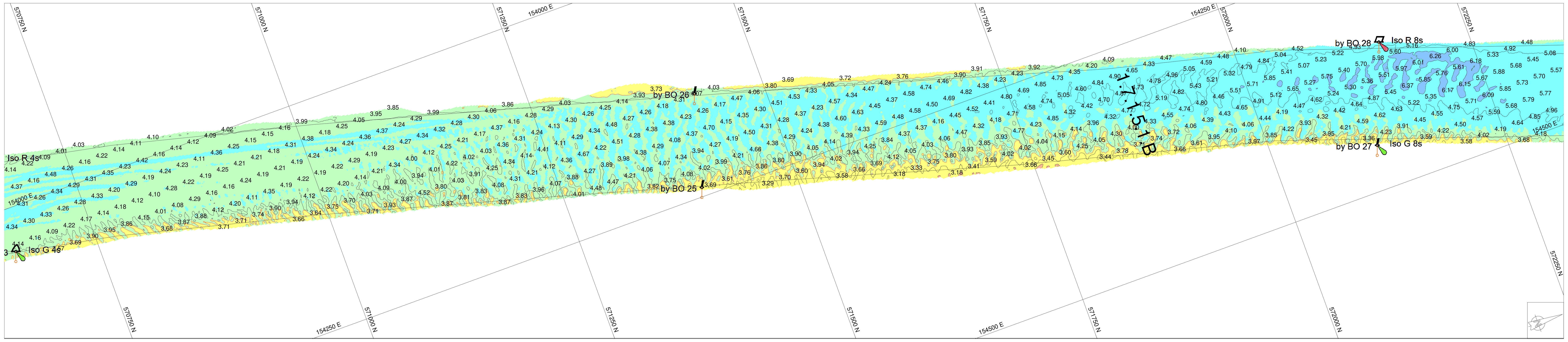

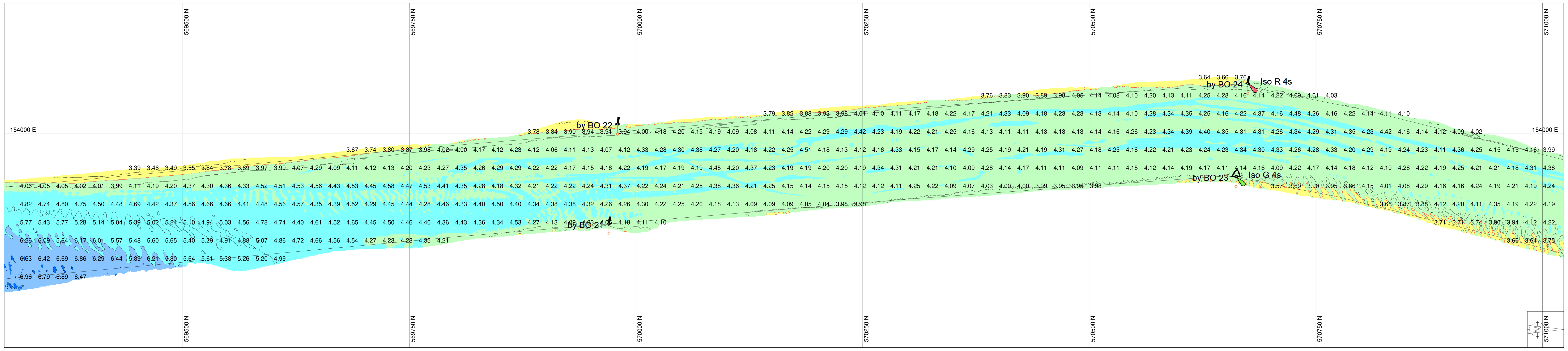

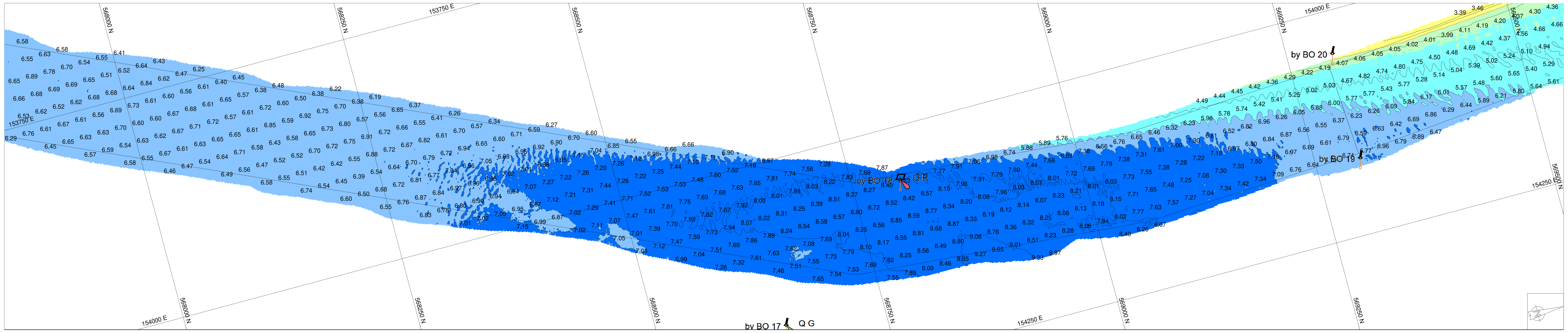

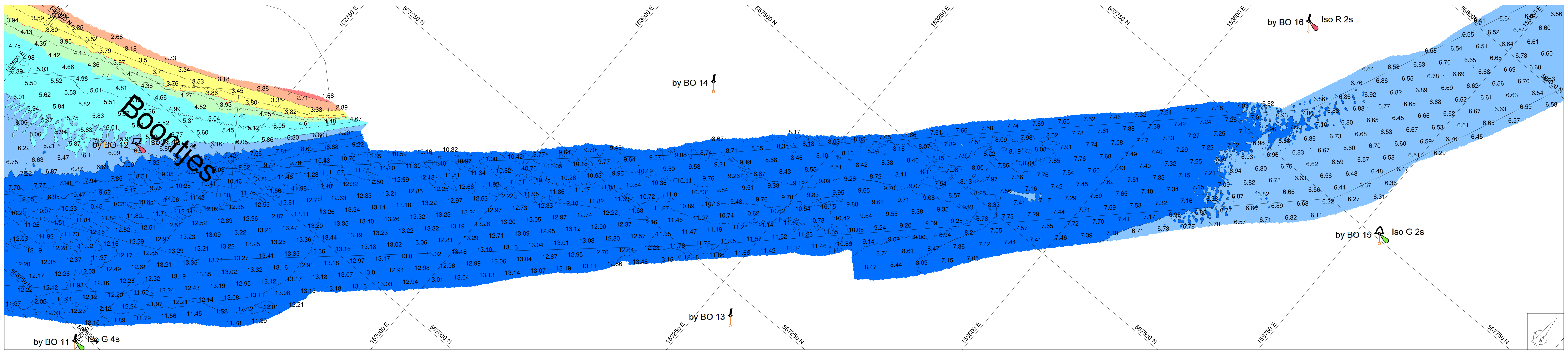

Geodetische informatie

Projectie	: RDNAPTRANS
Geodetische Datum	: ETRS'89
Ellipsoide	: Bessel 1841
Verticale Datum	: NAP
Referentiestation	: VRS NOW
Positionering	: GPS RTK

Algemene informatie

Positie	: Applanix Wavemaster (Trimble)
Diepte	: Reson T20 Dual Head
Meetfrequentie	: 240 kHz
Koers	: Applanix Wavemaster
Scheefstand	: Applanix Wavemaster
Opnamevaartuig	: SV Etna
Inwinsoftware	: PDS2000 Versie 4.4.3.0
Verwerkingssoftware	: Autoclean 2023.3.1
Presentatiesoftware	: PDS2000 Versie 4.4.10.5

Legenda

ACTUEEL_Baggervakken_Verspreidingslocaties

Contourlijnen

Contourlijn 3.8m

Datum boeienbestand: 12-04-2024

Kleuren legenda

7.00
6.00
4.30
3.80
3.00
2.00

Zichtbare raster en dieptelijnen gebaseerd op 1x1m raster (gemiddeld).

Overzicht — Schaal: 1:350000

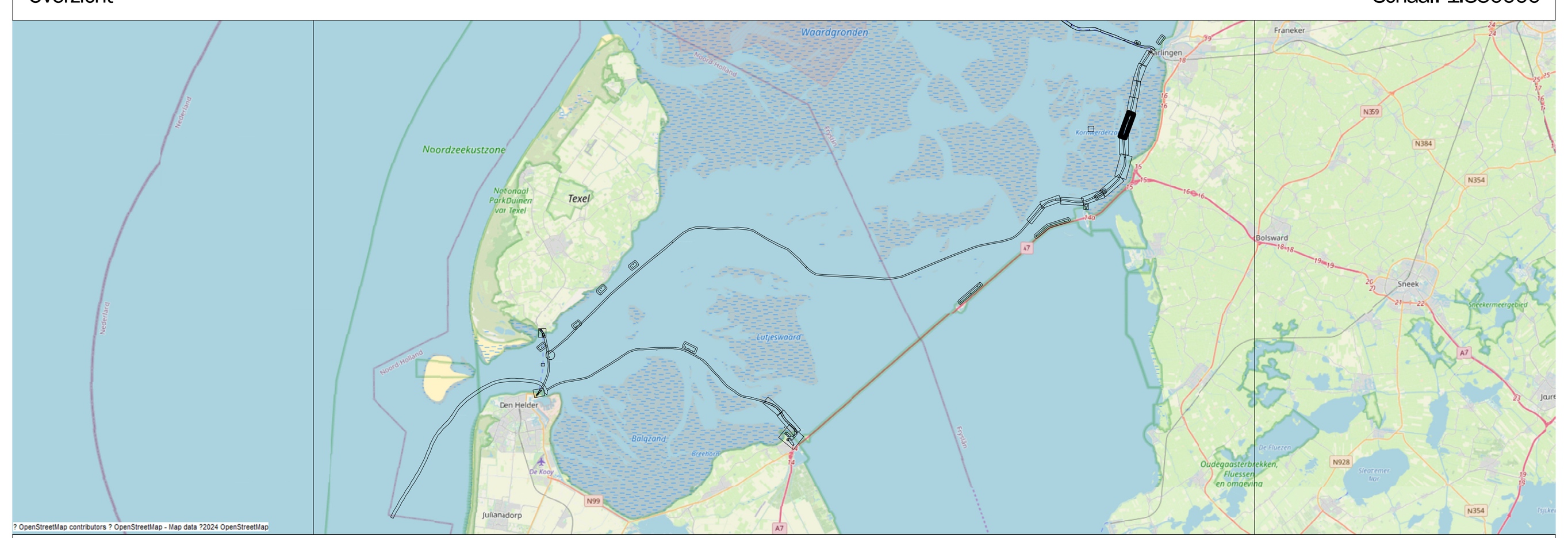

Waddenzee - Marsdiep

Kornwerderzand - Harlingen t.o.v. NAP
16 april 2024

Opdrachtgever: Rijkswaterstaat, Ministerie van Infrastructuur en Waterstaat

Opdrachtnemer: Baggerbedrijf de Boer; Van der Kamp BV

PRS projectcode	24WDZ1004ml4_277
Kaartnummer	24WDZ1004ml4_277_02
Kaartserie	blad 2 van 8
Normering data	NL Norm A Hydrografie
Formaat	A0
Bestandsnaam	277_202403416_Marsdiep_MB_1x1.dtm
Schaal:	1:2000 (0 m, 25 m, 50 m, 75 m, 100 m)

Getekend	Gezien	Akkoord
HN	WR	