

Geodetische informatie		Algemene informatie	
Projectie	: RD/NAPTRANS	Postie	: Applinix Wavemaster
Geodetische Datum	: ETRS89	Diepte	: Reson T20 Dual Head
Ellipsoïde	: Bessel 1841	Meetfrequentie	: 240 kHz
Referentie datum	: VRS NOW	Koers	: Applinix Wavemaster
Positionering	: GPS RTK	Scheefstand	: Applinix Wavemaster
		Verticale Datum	: SV Etra
		Referentiestation	: PDS2000 Versie 4.4.3.0
		Inwinstsoftware	: Autoclean 2024.3.1
		Verwerkingssoftware	: PDS2000 Versie 4.4.18.4
		Presentatiesoftware	

Legenda

- ACTUEEL_Baggenvakken_Verspreidingslocaties
- Contourlijnen
- Contourlijn 3.3m

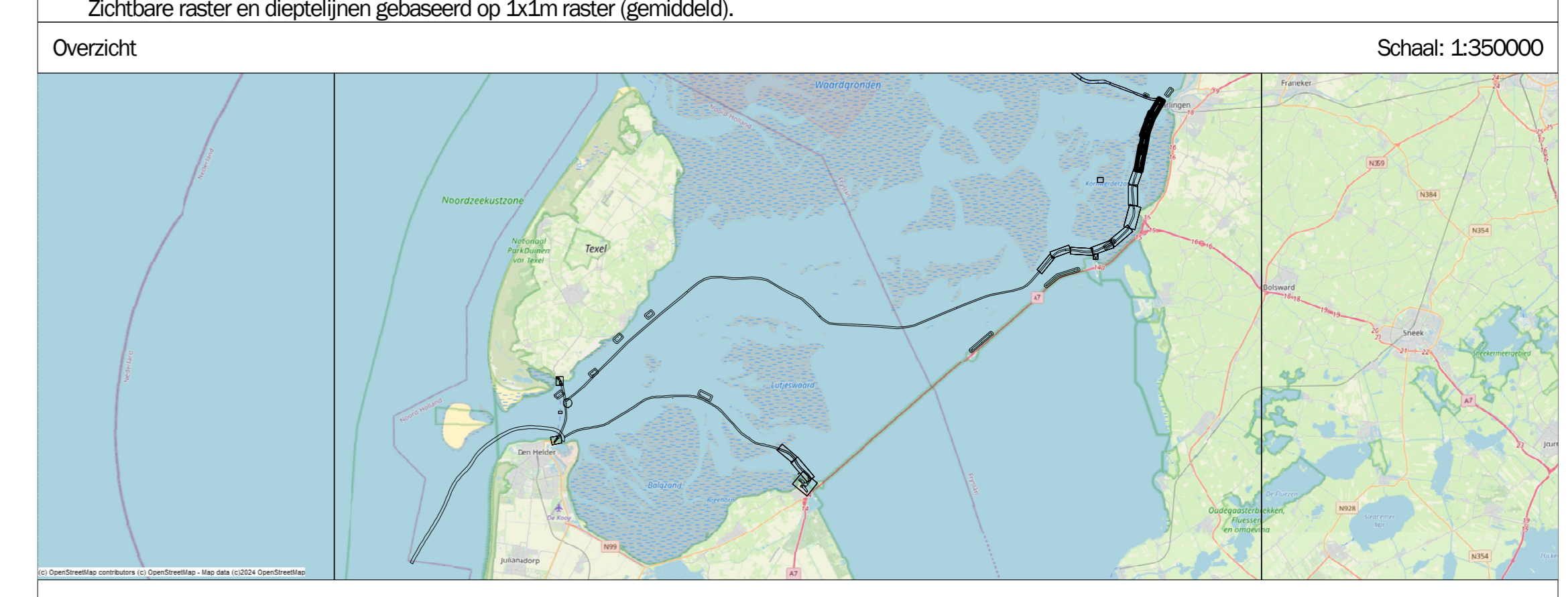
Kleuren legenda

- 7.00
- 6.00
- 4.30
- 3.80
- 3.00
- 2.00

Datum boeienbestand: 17-01-2025




Zichtbare raster en dieptelijnen gebaseerd op 1x1m raster (gemiddeld).

Overzicht Schaal: 1:350000



Waddenzee - Marsdiep

Kornwerderzand - Harlingen t.o.v. NAP
20 januari 2025

Opdrachtgever:	PRIS projectcode	25WZ1004ml1_277	
	Kaartnummer	25WZ1004ml1_277_01	
	Kaartserie	blad 1 van 8	
	Normering data	NL Norm A Hydrografie	
	Formaat	A0	
Opdrachtnemer:	Bestandsnaam	277_20250120_Marsdiep_MB_1x1.dtm	
 	Schaal: 1:2000	0 m 25 m 50 m 75 m 100 m	
	Getekend	Gezien	Akkoord
	HN	WR	