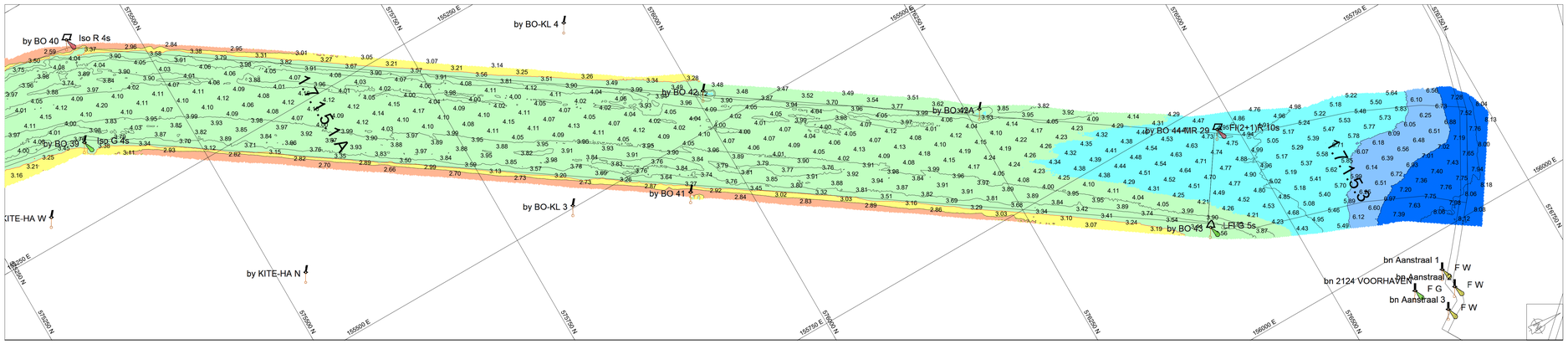

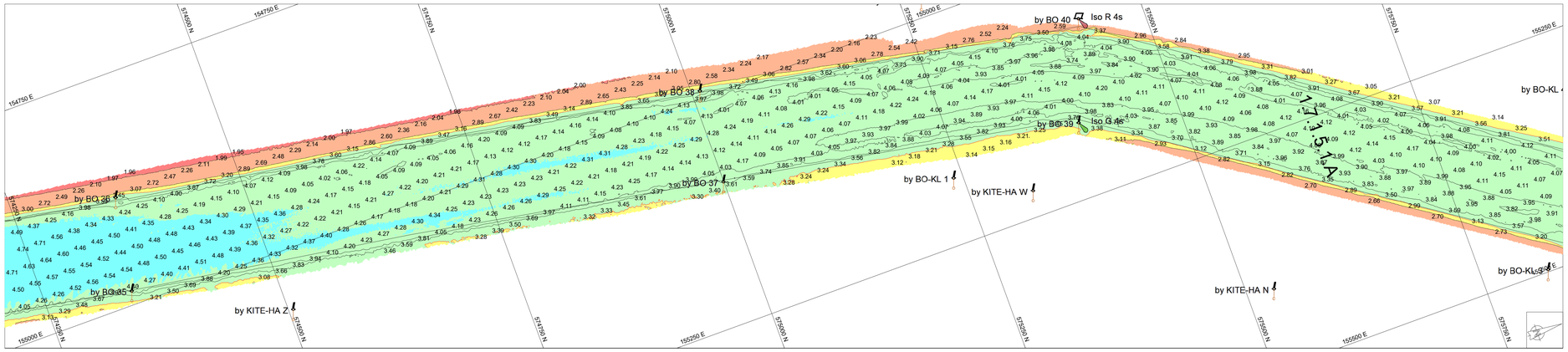

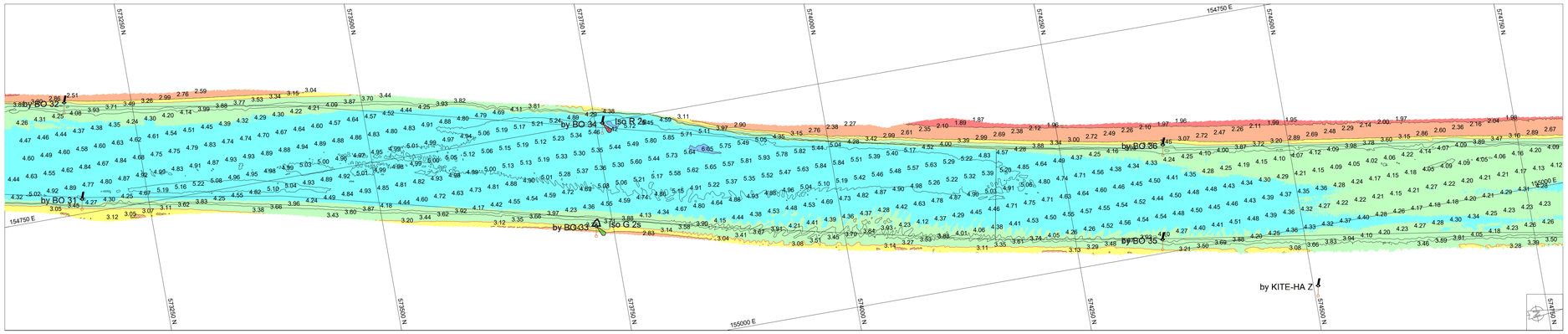

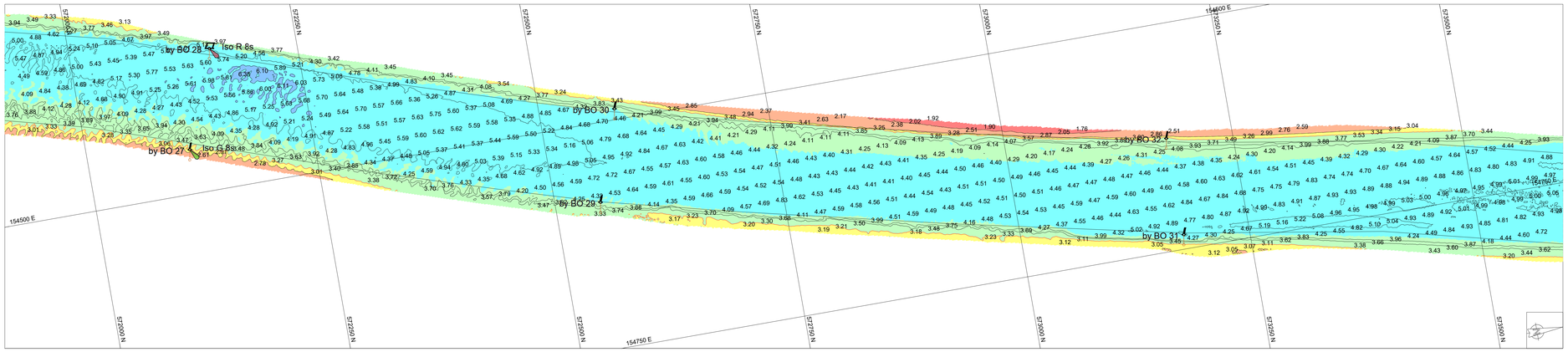

Geodetische informatie	
Projectie	: RDNAPTRANS
Geodetische Datum	: ETRS'89
Ellipsoide	: Bessel 1841
Verticale Datum	: NAP
Referentiestation	: VRS NOW
Positionering	: GPS RTK

Algemene informatie	
Positie	: Applanix Wavemaster (Trimble)
Diepte	: Reson T20 Dual Head
Meetfrequentie	: 240 kHz
Koers	: Applanix Wavemaster
Scheefstand	: Applanix Wavemaster
Opnamevaartuig	: SV Etna
Inwinsoftware	: PDS2000 Versie 4.4.3.0
Verwerkingssoftware	: Autoclean 2025.2
Presentatiesoftware	: PDS2000 Versie 4.4.18.4

Legenda

ACTUEEL_Baggervakken_Verspreidingslocaties

Contourlijnen

Contourlijn 3.3m

Datum boeienbestand: 05-09-2025

Kleuren legenda

7.00
6.00
4.30
3.30
3.00
2.00

Zichtbare raster en diepte lijnen gebaseerd op 1x1m raster (gemiddeld).

Overzicht

Schaal: 1:350000

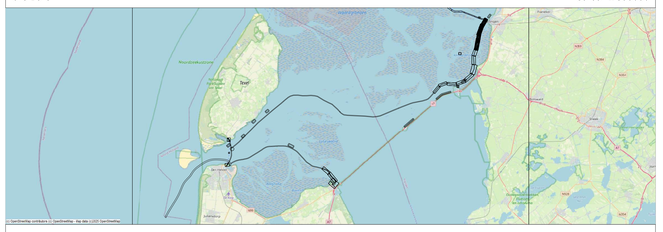

Waddenzee - Marsdiep

Kornwerderzand - Harlingen t.o.v. NAP
9 september 2025

Opdrachtgever:

Rijkswaterstaat
Ministerie van Infrastructuur en Waterstaat

Opdrachtnemer:

BAGGERBEDRIJF DE BOER

Van der Kamp BV

PRS projectcode	25WDZ1004mI9_277
Kaartnummer	25WDZ1004mI9_277_01
Kaartserie	blad 1 van 8
Normering data	NL Norm A Hydrografie
Formaat	A0
Bestandsnaam	277_20250909_Marsdiep_MB_1x1.dtm
Schaal: 1:2000	0 m 25 m 50 m 75 m 100 m

Getekend	Gezien	Akkoord
HN	WR	