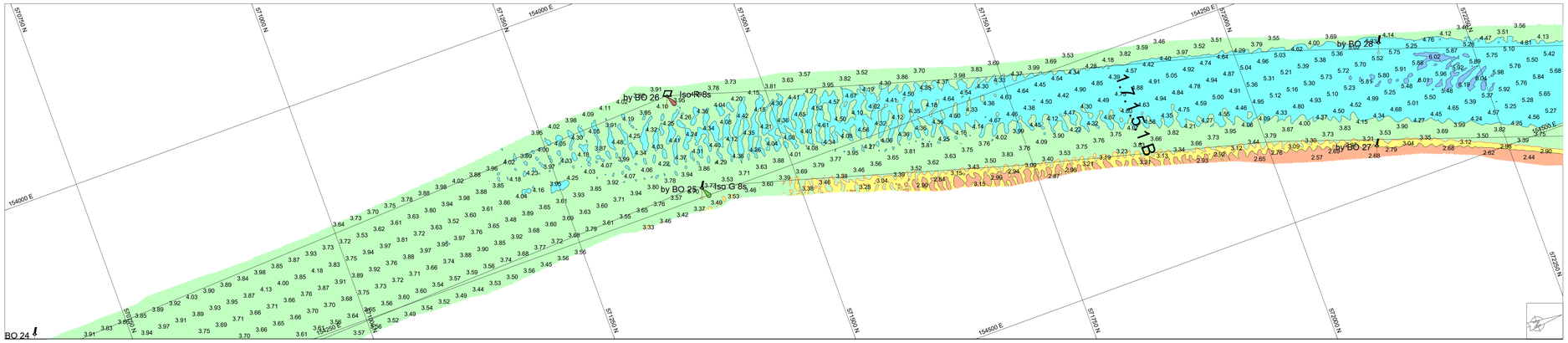


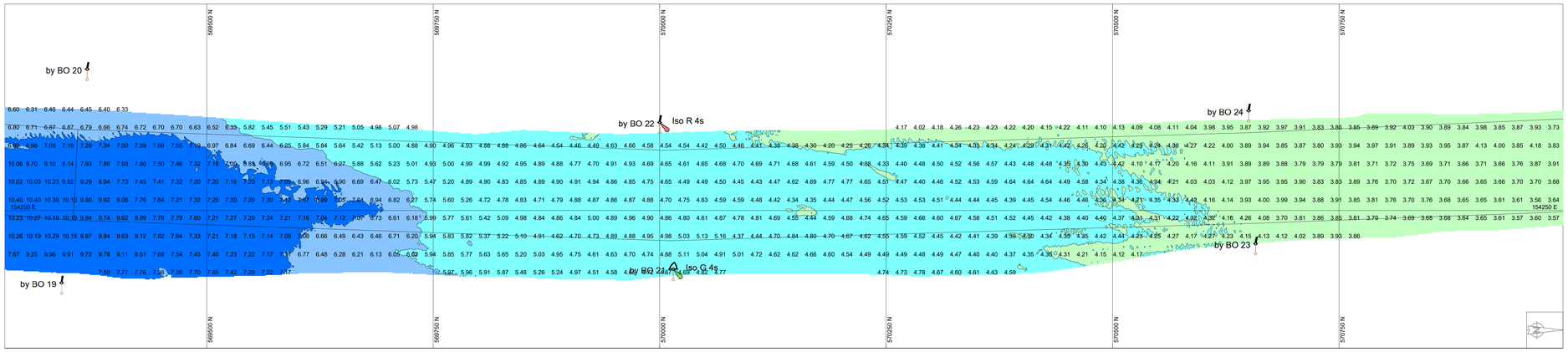


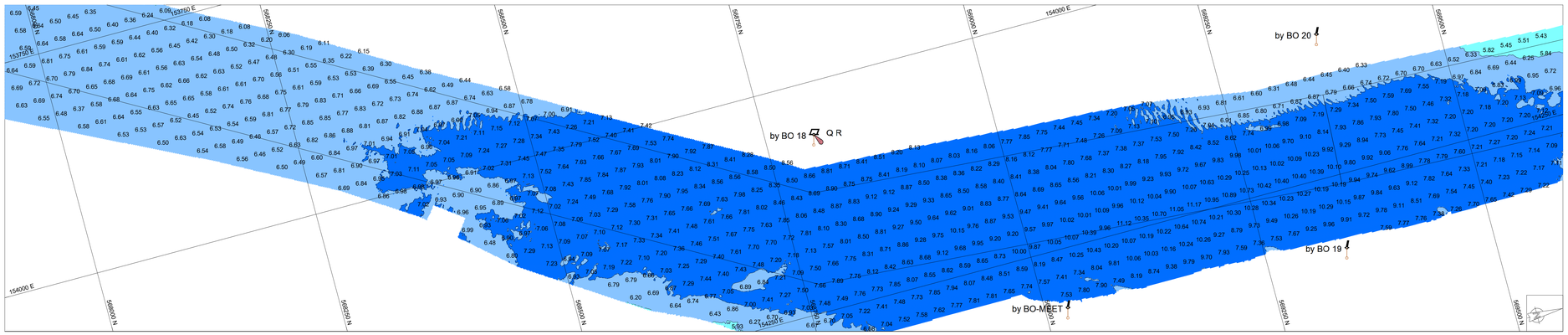


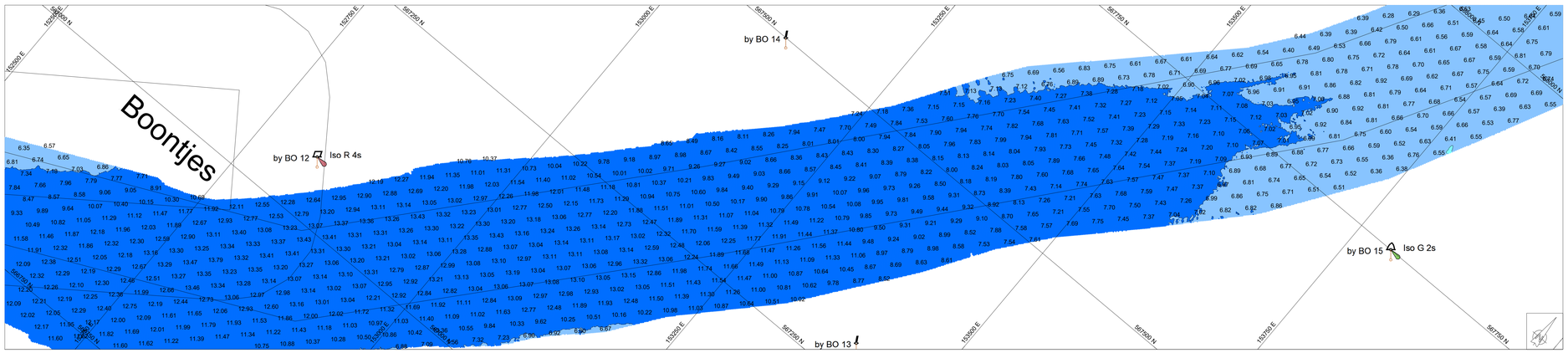


| Geodetische informatie | |
|---|---|
| Projectie | : RDNAPTRANS |
| Geodetische Datum | : ETRS'89 |
| Ellipsoide | : Bessel 1841 |
| Verticale Datum | : NAP |
| Referentiestation | : VRS NOW |
| Positionering | : GPS RTK |

| Algemene informatie | |
|---|---|
| Positie | : Applanix Wavemaster (Trimble) |
| Diepte | : Reson T20 Dual Head |
| Meetfrequentie | : 240 kHz |
| Koers | : Applanix Wavemaster |
| Scheefstand | : Applanix Wavemaster |
| Opnamevaartuig | : SV Etna |
| Inwinsoftware | : PDS2000 Versie 4.4.3.0 |
| Verwerkingssoftware | : Autoclean 2025.2 |
| Presentatiesoftware | : PDS2000 Versie 4.4.18.4 |

## Legenda

- ACTUEEL_Baggervakken_Verspreidingslocaties
- Contourlijnen
- Contourlijn 3.3m

Datum boeienbestand: 28-11-2025

## Kleuren legenda

- 7.00
- 6.00
- 4.30
- 3.30
- 3.00
- 2.00

Zichtbare raster en dieptelijnen gebaseerd op 1x1m raster (gemiddeld).

Overzicht — Schaal: 1:350000

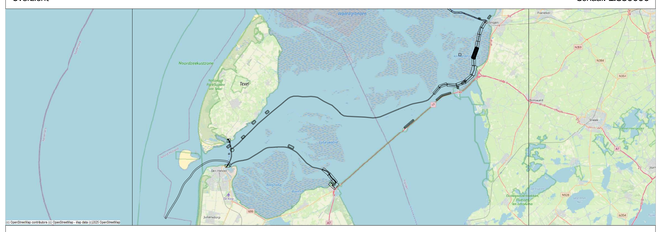
Waddeneilanden
Noordzeekustzone
Texel
Den Helder
Den Oever
Afsluitdijk
Wieringerwerf
Hippolytusbuurt
Harlingen
Franeker
Leeuwarden
Sneek
Drachten
Heerenveen
Assen
Emmen
Hoogeveen
Meppel
Zwolle
Lelystad
Almere
Amsterdam
Haarlem
Alkmaar
Hoorn
Enkhuizen
Alphen aan de Rijn
Leiden
Zoetermeer
Delft
Gouda
Amersfoort
Utrecht
Zeist
Hilversum
Amstelveen
Almere
Lelystad
Zwolle
Meppel
Assen
Emmen
Hoogeveen
Heerenveen
Drachten
Sneek
Leeuwarden
Franeker
Harlingen
Wieringerwerf
Den Oever
Afsluitdijk
Den Helder
Texel
Alkmaar
Hoorn
Enkhuizen
Alphen aan de Rijn
Leiden
Zoetermeer
Delft
Gouda
Amersfoort
Utrecht
Zeist
Hilversum
Amstelveen
Haarlem
Amsterdam