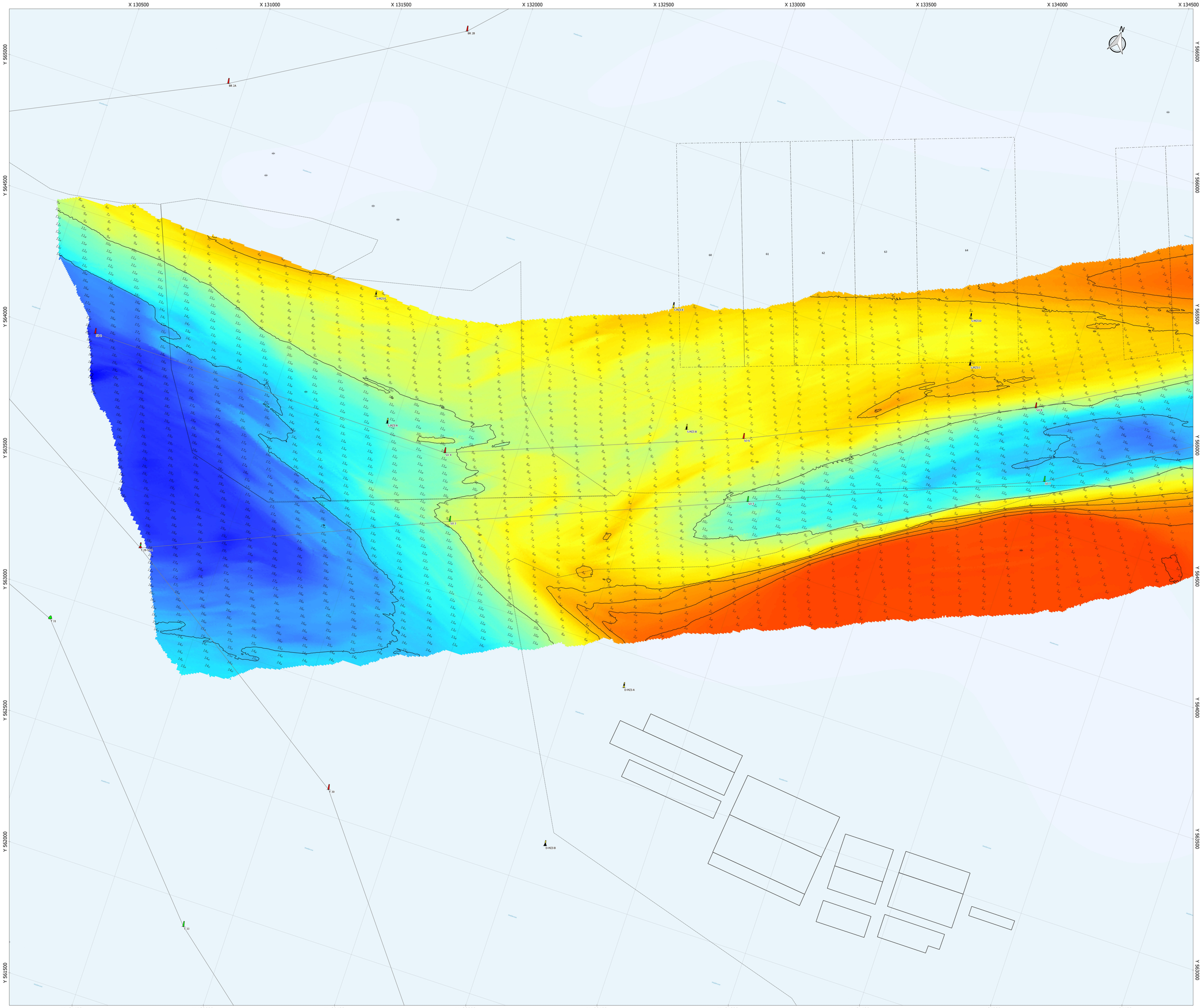


## Geodetische informatie

| | |
|---|---|
| Projectie | Rijksdriehoeksstelsel |
| Referentievlak | NAP |
| Hoogtecorrectie | 06-GPS |
| Transformatie | Omgerekend van ETRS89 via RDNAPTRANS naar RDNAP |

## Algemene informatie

| | |
|---|---|
| Meetvaartuig(en) | Seahunter, Van Ree, Zenit |
| Dieptesensor(en) | Kongsberg EA440 |
| Plaatsbepaling | Advanced Navigation Certus |
| Motionsensor(en) | Advanced Navigation Certus |
| Datum vorige opname | 25, 26 januari 2023 |
| Invoersoftware | Qinsy 9 |
| Verwerkingssoftware | Qinsy 9 |
| Presentatiesoftware | QGIS 3.22 |

## Legenda

- Wrakken
- Obstakels
- Redevakken
- Lichtenlijn aanloop Delfzijl
- Lichtlijn
- Ankergebieden
- Norfied kabel
- Kabels en leidingen buiten gebruik
- Gasleidingen
- Vloeistof leidingen
- Electricteits kabels
- Data en Telecom kabels
- Kabel en leidingstraten
- Zeeënergie kabel
- Connector kabel
- Buitengaats lijn
- Dammen
- Strandhoofden Vlieland
- Zinkstukken
- Vierhuizergat Geulwand
- Vlieland Geulwand
- Mossels
- M21 Installatie
- Artikel 20
- Bodembeheergrens
- Beheistgebied lijn
- Beheistgebied
- Oude dam
- Schetpwingebied
- Verspreidingsvakken

**Kleuren Legenda (m onder N.A.P):**




**Opmerkingen:**

-Dieptegrid: vergrotte 5x5m (gemiddeld)
-Dieptecijfer: elke 30m (gemiddeld)

1ц dieptecijfer onder referentievlak
1ц dieptecijfer boven referentievlak

-Betoning Bestand: 08-02-2024

Deze kaart is niet bestemd voor nautisch gebruik.
De lodingsgegevens zijn bestemd voor het beheer-, onderzoek- en advieswerk van RWS.

Overzicht groot — Schaal:1:2.000.000

Overzicht klein — Schaal:1:600.000

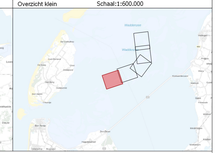

# Waddenzee Marsdiep

## Vaargeul Scheurrak Blad 01

Opname datum: 29, 31 januari, 1 februari 2024

Opdrachtgever:

Rijkswaterstaat
Ministerie van Infrastructuur en Waterstaat

Opdrachtnemer:

DEEP B.V.
Hydrografie en Geofysica

| | |
|---|---|
| Project | PI4200 |
| PRS projectcode | 24WGC001Hsrl_1_1 |
| Kaartnummer | NM2NL_2024-75131 |
| Kaartserie | blad 1 van 5 |
| Normering data | NL Norm B Hydrografie |
| Formaat | ISO A0 |
| Schaal | 1:5000 |

50 0 50 100 150 200 250 300 m

| getekend | gecontroleerd |
|---|---|
| HPE | SDF |
| 08-02-2024 | 10-02-2024 |