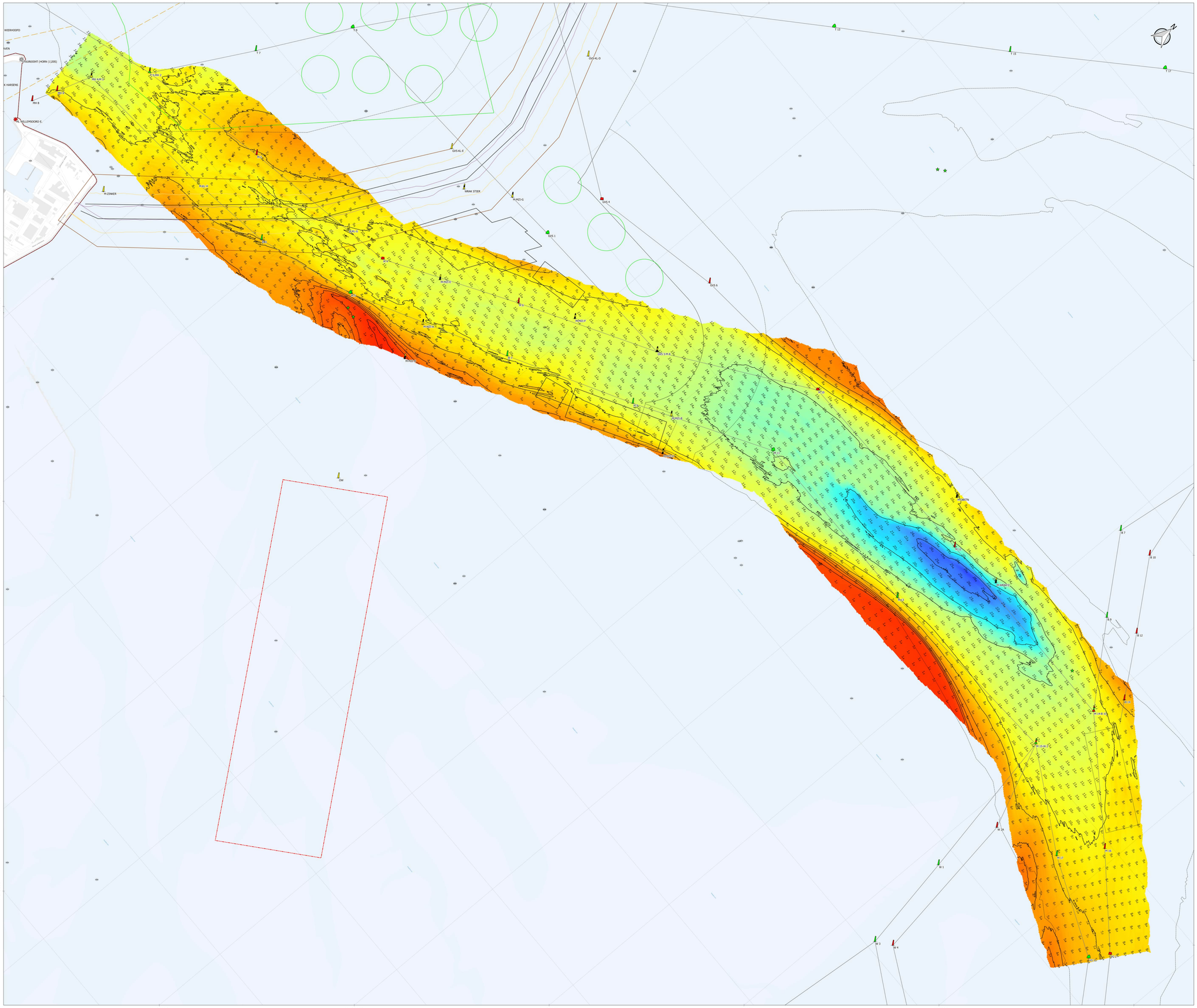

Geodetische informatie

Projectie	Rijksdriehoeksstelsel
Referentievlak	NAP
Hoogtecomponent	GPS
Transformatie	Omgerekend van ETRS89 via RDNAPTRANS naar RDNAP

Algemene informatie

Meet-uitrusting(en):	Seahunter en VariFree
Dieptesensor(en):	Kongsberg EA440
Plaatsbepaling:	Advanced Navigation Certus
Bottomsensor(en):	Advanced Navigation Certus
Datum v.d.ge opname	8 en 9 januari 2025
Invoersoftware:	Qinsy 9
Verwerkingssoftware	Qinsy 9
Presentatiesoftware	QGIS 3.34

Legenda

- Wrakken
- Obstakels
- Redevakken
- Lichtenlijn aanloop Delfzijl
- Lichtlijn
- Ankergebieden
- Norfted kabel
- Kabels en leidingen buiten gebruik
- Gasleidingen
- Vloeistof leidingen
- Electricteits kabels
- Data en Telecom kabels
- Kabel en leidingstraten
- Zeeënergie kabel
- Connector kabel
- Buitengaats lijn
- Dammen
- Strandhoofden Vlieland
- Zinkstukken
- Vlieltuizengat Geulwand
- Vlieland Geulwand
- Mossels
- M21 Installatie
- Artikel 20
- Bodembeheergrens
- Beheergebied lijn
- Beheergebied
- Oude dam
- Schelpwingebied
- Verspreidingsvakken

Kleuren Legenda (in onder N.A.P):



Opmerkingen:
-Dieptepunt: ongeveldte fo5m (geresiseerd)
-Dieptepunt: elke 60m (geresiseerd)

$\frac{1}{2}$ dieptepunt onder referentievlak
$\frac{3}{4}$ dieptepunt boven referentievlak

-Bebmeting: Bestand: 30-01-2026

Deze kaart is niet bestemd voor nautisch gebruik.
De bofinggegevens zijn bestemd voor het beheer, onderzoeks- en adviieswerk van RWS.

Overzicht groot — Schaal:1:2.000.000

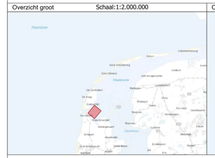

Overzicht klein — Schaal:1:600.000

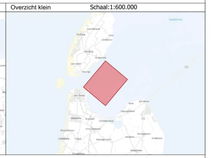

Waddenzee Marsdiep

Vaargeul Malzwin

Opname datum: 26 en 27 januari 2026

Opdrachtgever:

Rijkswaterstaat
Ministerie van Infrastructuur en Waterstaat

Opdrachtnemer:

DEEP B.V.
Hydrografie en Geofysica

Project	P4444
PRS projectcode	26WDZ1013sl1_1
Kaartnummer	NNDW_2026-76091
Kaartserie	kaart 1 van 1
Normering data	NL Norm B Hydrografie
Formaat	ISO A0
Schaal	1:10000

0 50 100 150 200 250 m

getekend	gecontroleerd
RDH	NMU
03-02-2026	09-02-2026