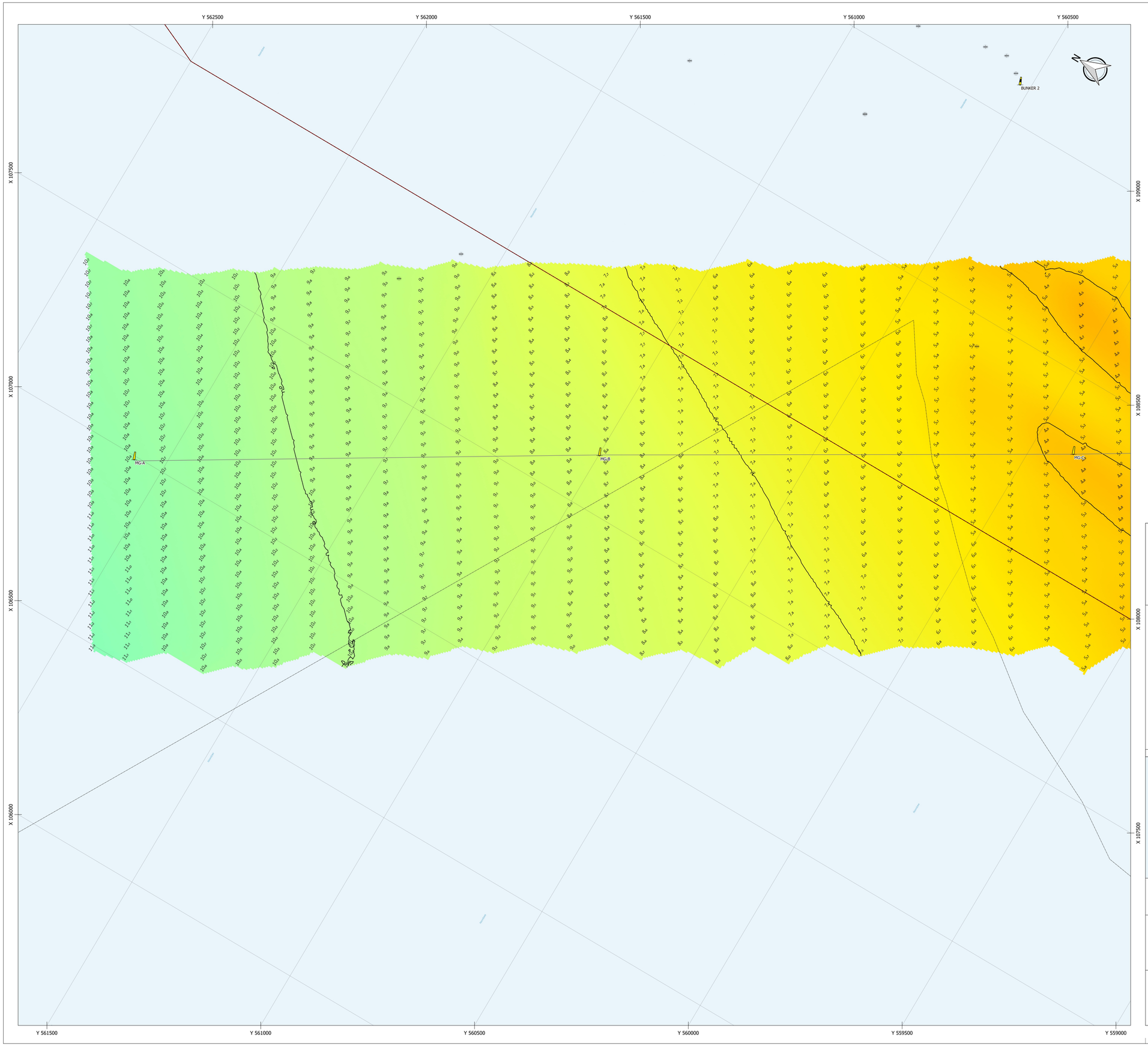

Geodetische informatie

Projectie	: Rijksdriehoekstelsel
Referentievlak	: NAP
Hoogtecorrectie	: 06-GPS
Transformatie	: Omgerekend van ETRS89 via RDNAPTRANS naar RDNAP.

Algemene informatie

Meetvaartuig(en)	: Deep Seahunter
Dieptesensor(en)	: Kongsberg EA440
Plaatsbepaling	: Advanced Navigation Certus
Motionsensor(en)	: Advanced Navigation Certus
Datum vorige opname	: 16, 20 en 22 januari 2025
Inwinsoftware	: Qinsy 9
Verwerkingssoftware	: Qinsy 9
Presentatiesoftware	: QGIS 3.34

Legenda

- Wrakken
- Obstakels
- Redevakken
- Lichtenlijn aanloop Delfzijl
- Lichtlijn
- Ankergebieden
- NorNed kabel
- Kabels en leidingen buiten gebruik
- Gasleidingen
- Vloeistof leidingen
- Electriciteits kabels
- Data en Telecom kabels
- Kabel en leidingstraten
- ZeeEnergie kabel
- Connector kabel
- Buitengaats lijn
- Dammen
- Strandhoofden Vlieland
- Zinkstukken
- Vierhuizergat Geulwand
- Vlieland Geulwand
- Mossels
- MZI Installatie
- Artikel 20
- Bodembeheergrens
- Betwistgebied lijn
- Betwistgebied
- Oude dam
- Schelpwingebied
- Verspreidingsvakken

Kleuren Legenda (m onder N.A.P):



Opmerkingen:
-Dieptegrid: celgrootte 5x5m (gemiddeld)
-Diepteciijfer: elke 30m (gemiddeld)

1_{10} diepteciijfer onder referentievlak
3_{10} diepteciijfer boven referentievlak

-Betonning Bestand: 16-03-2026

Deze kaart is niet bestemd voor nautisch gebruik.
De lodinggegevens zijn bestemd voor het beheer-, onderzoek- en advieswerk van RWS.

Overzicht groot Schaal:1:2.000.000

Overzicht klein Schaal:1:600.000

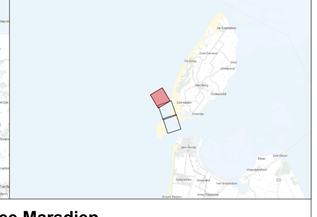

Waddenzee Marsdiep

Vaargeul Molengat (Ton MG-A t/m MG-C) blad 03

Opname datum: 8 en 10 maart 2026

Opdrachtgever:

Rijkswaterstaat
Ministerie van Infrastructuur en Waterstaat

Opdrachtnemer:

DEEP B.V
Hydrografie en Geofysica

Project	P4444
PRS projectcode	26NZE0002sl3_1
Kaartnummer	NNDW_2026-75098
Kaartserie	kaart 3 van 3
Normering data	NL Norm B Hydrografie
Formaat	ISO A1
Schaal	1:5000

0 100 200 300 400 meters

getekend	gecontroleerd
LVE	TDJ
17-03-2026	17-03-2026