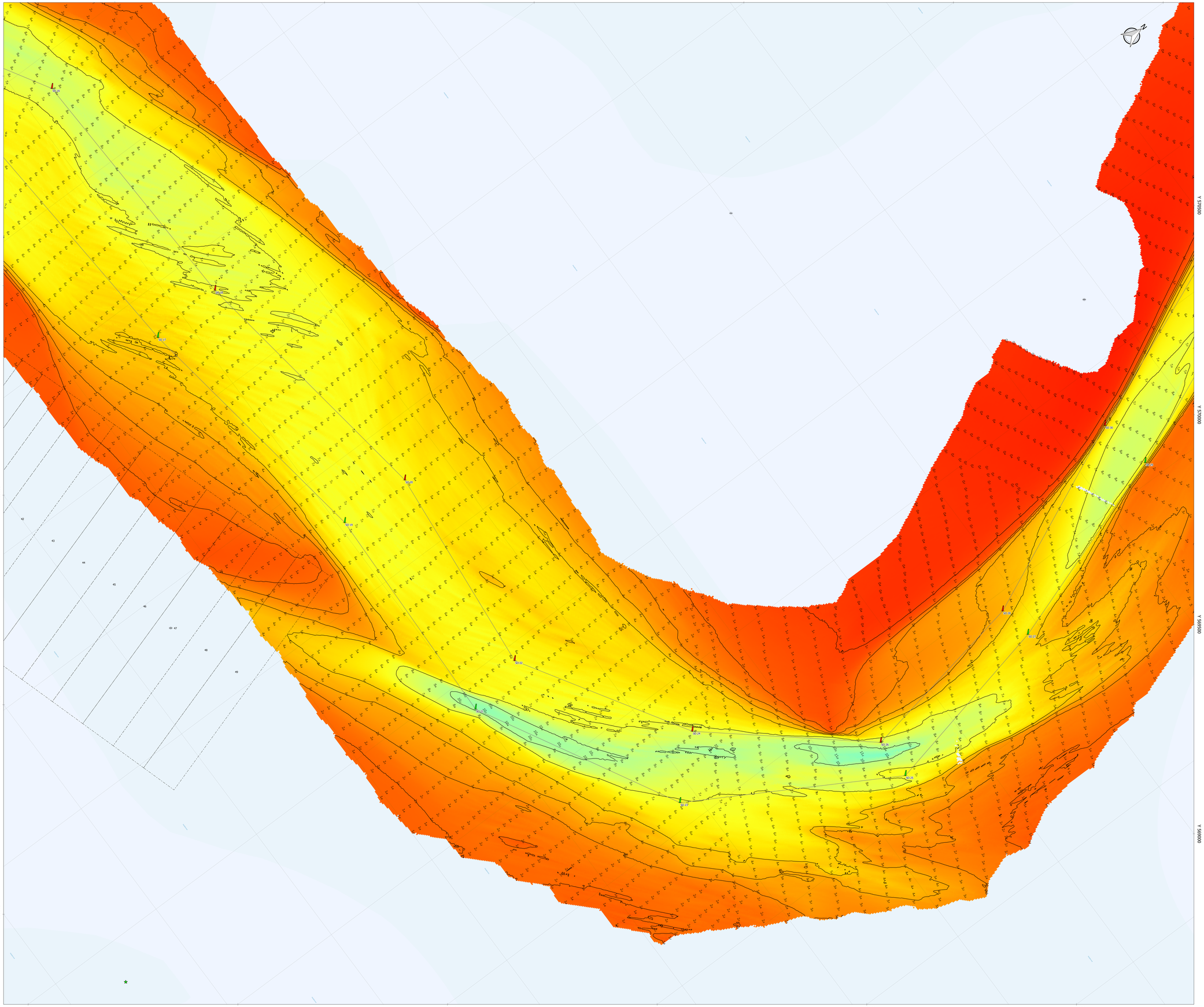

Geodetische informatie

Projectie	Rijksdriehoeksstelsel
Referentievlak	NAP
Hoogtecorrectie	06-GPS
Transformatie	Omgerekend v.an ETRS89 v.ia RDHAPTRANS naar RDHAP

Algemene informatie

Meet(-vaartuigen)	Seahunter; Beluga, VanRiee
Ctepteeassoriaan)	Kongsberg EA440
Plaatsbepaling	Advanced Navigation Certus
Mbtinneassoriaan)	Advanced Navigation Certus
Datum v onge opname	13-15 februari 2025
Inwinsoftware	Qinsy 9
Verwerkingssoftware	Qinsy 9
Presentatiesoftware	QGIS 3.34

Legenda

- Wrakken
- Obstakels
- Redevaaken
- Lichtenlijn aanloop Delfzijl
- Lichtlijn
- Ankergebieden
- Nortied kabel
- Kabels en leidingen buiten gebruik
- Gasleidingen
- Vloeistof leidingen
- Electriciteits kabels
- Data en Telecom kabels
- Kabel en leidingstraten
- ZeeEnergie kabel
- Connector kabel
- Buitengaats lijn
- Dammen
- Strandhoofden Vlieland
- Zinkstukken
- Vierhuizergat Geulwand
- Vlieland Geulwand
- Hoseels
- MZI Installatie
- Artikel 20
- Bodembeheergrens
- Bebuitgebied lijn
- Bebuitgebied
- Oude dam
- Schelpwingebied
- Verspreidingsvakken

Kleuren Legenda (m onder N.A.P):



Opmerkingen:
- Diepteprofiel (afgeroofde bijlen (gereduceerd)
- Grafische: alle bijlen (gereduceerd)

$\frac{1}{2}$ = diepteprofiel onder referentievlak
$\frac{1}{2}$ = diepteprofiel boven referentievlak

-dieptemeting: bestand: 15-03-2026

Deze kaart is niet bestemd voor nautisch gebruik.
De bidinggegevens zijn bestemd voor het beheer-, onderzoek- en adviieswerk van RWS.

Overzicht groot — Schaal:1:2.000.000

Overzicht klein — Schaal:1:600.000

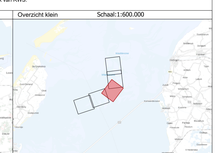

Waddenzee Marsdiep

Vaargeul Scheurrak Blad 03

Opname datum: 11-13, 16-17 februari 2026

Opdrachtgever:

Rijkswaterstaat
Ministerie van Infrastructuur en Waterstaat

Opdrachtnemer:

DEEP B.V.
Hydrografie en Geofysica

Project	P4444
PRS projectcode	26WDZ301Bs02_1
Kaartnummer	NNDW_2026-75132
Kaartserie	kaart 3 van 5
Normering data	NL Norm B Hydrografie
Formaat	ISO A0
Schaal	1:5000

0 50 100 150 200 250 m

getekend	gecontroleerd
SDF	NMJ
23-02-2026	23-02-2026