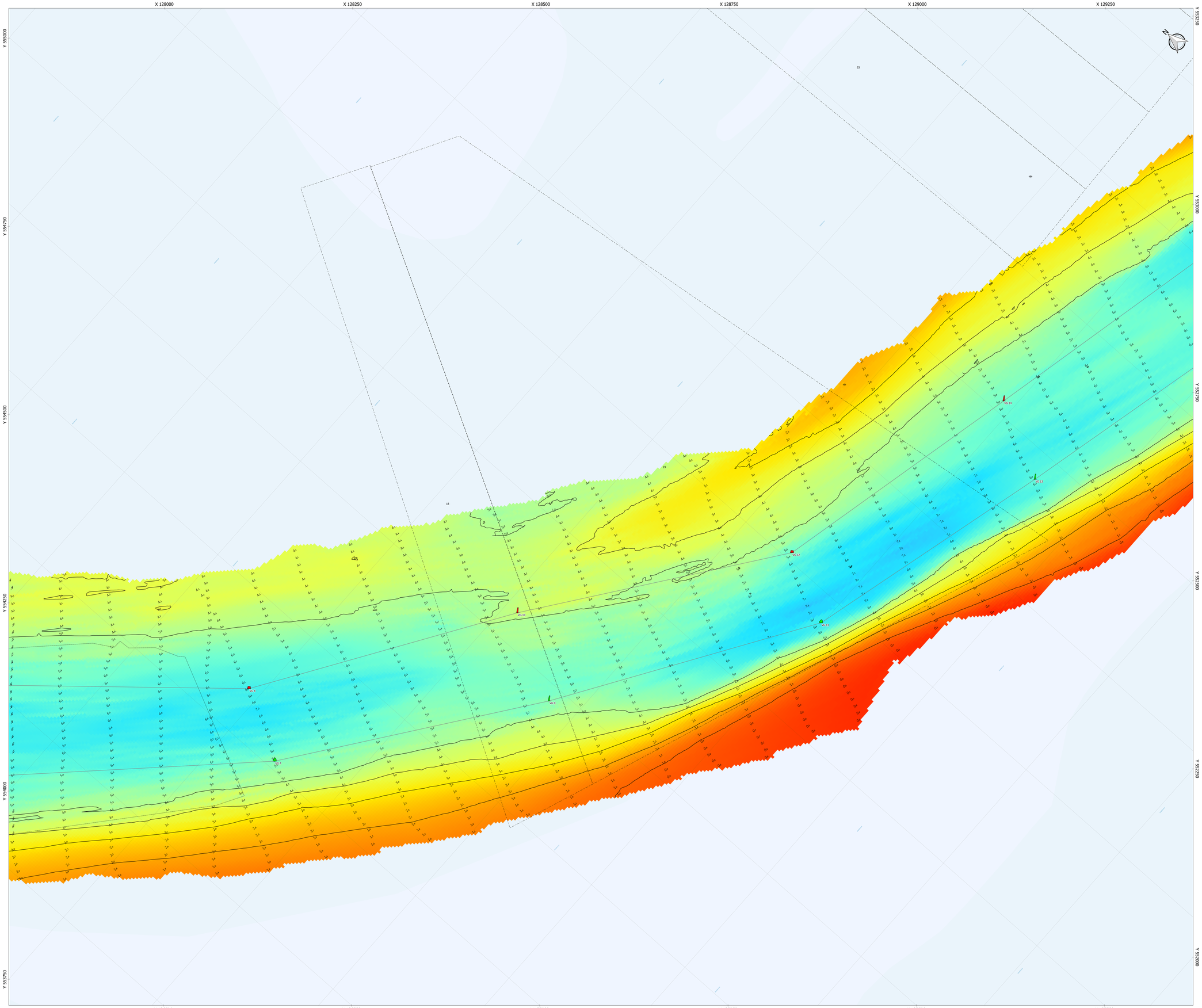

Geodetische informatie

Projectie	Rijksdriehoeksstelsel
Referentievlak	NAP
Hoogtecorrectie	06-GPS
Transformatie	Omgerekend v an ETRS89 via RDNAPTRANS naar RDNAP

Algemene informatie

Meet-uitrusting(en):	Seahunter, VanRee
Diepte-sensor(en):	Kongsberg EA440
Plaats-bepaling:	Ad-anced Nav-igation Cerbus
Motion-sensor(en):	Ad-anced Nav-igation Cerbus
Datum v orige opname	10. 14 januari 2025
Invoer-software	Qinsy 9
Verwerkings-software	Qinsy 9
Presentatiesoftware	QGIS 3.34

Legenda

- Wrakken
- Obstakels
- Redevakken
- Lichtenlijn aanloop Delfzijl
- Lichtlijn
- Ankergebieden
- Norfeed kabel
- Kabels en leidingen buiten gebruik
- Gasleidingen
- Vloeistof leidingen
- Electricteits kabels
- Data en Telecom kabels
- Kabel en leidingstraten
- ZeeEnergie kabel
- Connector kabel
- Buitengaats lijn
- Dammen
- Strandhoofden Vlieland
- Zinkstukken
- Vlieltuijzegat Geulwand
- Vlieland Geulwand
- Mossels
- MZI Installatie
- Artikel 20
- Bodembeheergrens
- Beheistgebied lijn
- Beheistgebied
- Oude dam
- Schelpwingebied
- Verspreidingsvakken

Kleuren Legenda (m onder N.A.P):



Opmerkingen:
-Diepteprof. ratgroefe 5/3m (gereciteerd)
-Dwarsprofiel, elke 50m (gereciteerd)

$\frac{1}{4}$ diepte/ptie onter referentievlak
$\frac{3}{4}$ diepte/ptie boven referentievlak

-Betoming Bestand: 16-01-2026

Deze kaart is niet bestemd voor nautisch gebruik.
De lodingsgegevens zijn bestemd voor het beheer-, onderzoek- en adviieswerk van RWS.

Overzicht groot — Schaal:1:2.000.000

Overzicht klein — Schaal:1:600.000

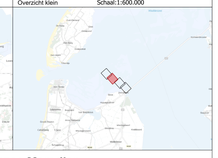

Waddenzee Marsdiep

Vaargeul Visjagersgaatje (Ton VG7 t/m VG14)

Opname datum: 13 januari 2026

Opdrachtgever:

Rijkswaterstaat
Ministerie van Infrastructuur en Waterstaat

Opdrachtnemer:

DEEP B.V.
Hydrografie en Geofysica

Project	P4444
PRS projectcode	26WDZ1021st1_1
Kaartnummer	NNDW_2026-75184
Kaartserie	kaart 2 van 4
Nomering data	NL Norm B Hydrografie
Formaat	ISO A0
Schaal	1:2500

0 50 100 150 200 250 m

gekiekend	gecontroleerd
SDF	NMU
19-01-2026	19-01-2026