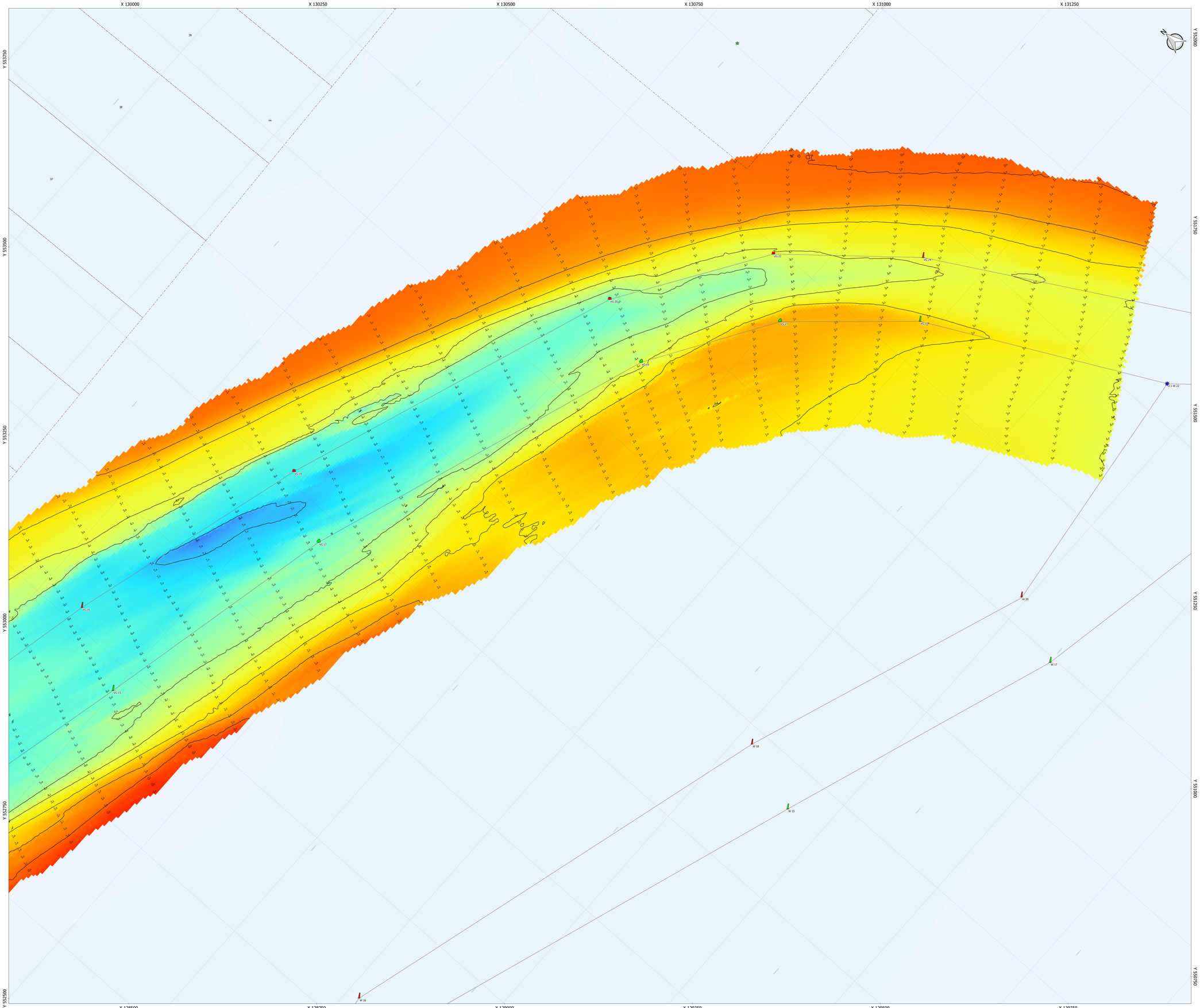

Geodetische informatie

Projectie	Rijksdrehoeksstelsel
Referentiestelsel	NAP
Hoogtecorrectie	06-GPS
Transformatie	Omgerekend van ETRS89 via RDHAPTRANS naar RDHAP

Algemene informatie

Meet-vaartuig(en)	Bealhunter, VanRee
Dieptesensor(en)	Kongsberg EA440
Plaatsbepaling	Advanced Navigation Cerfus
Motionsensor(en)	Advanced Navigation Cerfus
Datum v onge opname	10, 14 januari 2025
Invaksoftware	Qinsy 9
Verwerkingssoftware	Qinsy 9
Presentatiesoftware	QGIS 3.34

Legenda

- Wrakken
- Obstakels
- Redevaken
- Lichtenlijn aanloop Delfzijl
- Lichtlijn
- Ankergebieden
- Nor'Ned kabel
- Kabels en leidingen buiten gebruik
- Gasleidingen
- Vloeistof leidingen
- Electriciteits kabels
- Data en Telecom kabels
- Kabel en leidingstraten
- Zeeënergie kabel
- Connector kabel
- Buitengaats lijn
- Dammen
- Strandhoofden Vlieland
- Zinkstukken
- Vierhuizergat Geulwand
- Vlieland Geulwand
- Mosselen
- MZI Installatie
- Artikel 20
- Bodembeheergrens
- Bebwistgebied lijn
- Bebwistgebied
- Oude dam
- Schelpwingebied
- Verspreidingsvakken

Kleuren Legenda (m onder N.A.P):

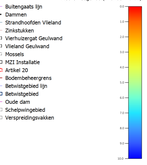

Opmerkingen:
- Dieptepunt (-ongeroofde Schin (gemiddeld)
- Dieptepunt (-elke Ohn (gemiddeld)

1e dieptepunt onder referentiestaat
2e dieptepunt boven referentiestaat

-Bebmring Bestand: 16-01-2026

Deze kaart is niet bestemd voor nautisch gebruik.
De bolligggegevens zijn bestemd voor het beheer-, onderzoek- en adviseswerk van RWS.

Overzicht groot — Schaal:1:2.000.000

Overzicht klein — Schaal:1:600.000

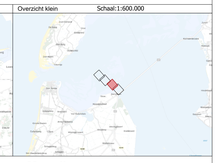

Waddenzee Marsdiep

Vaargeul Visjagersgaatje (VG15 t/m VG24)

Opname datum: 13 januari 2026

Opdrachtgever:

Rijkswaterstaat
Ministerie van Infrastructuur en Waterstaat

Opdrachtnemer:

DEEP B.V.
Hydrografie en Geofysica

Project	P4444
PRS projectcode	26WDZ1021st1_1
Kaartnummer	NNDW_2026-75185
Kaartserie	kaart 3 van 4
Normering data	NL Norm B Hydrografie
Formaat	ISO A0
Schaal	1:2500

0 50 100 150 200 250 m

getekend	gecontroleerd
SDF	NMU
19-01-2026	19-01-2026