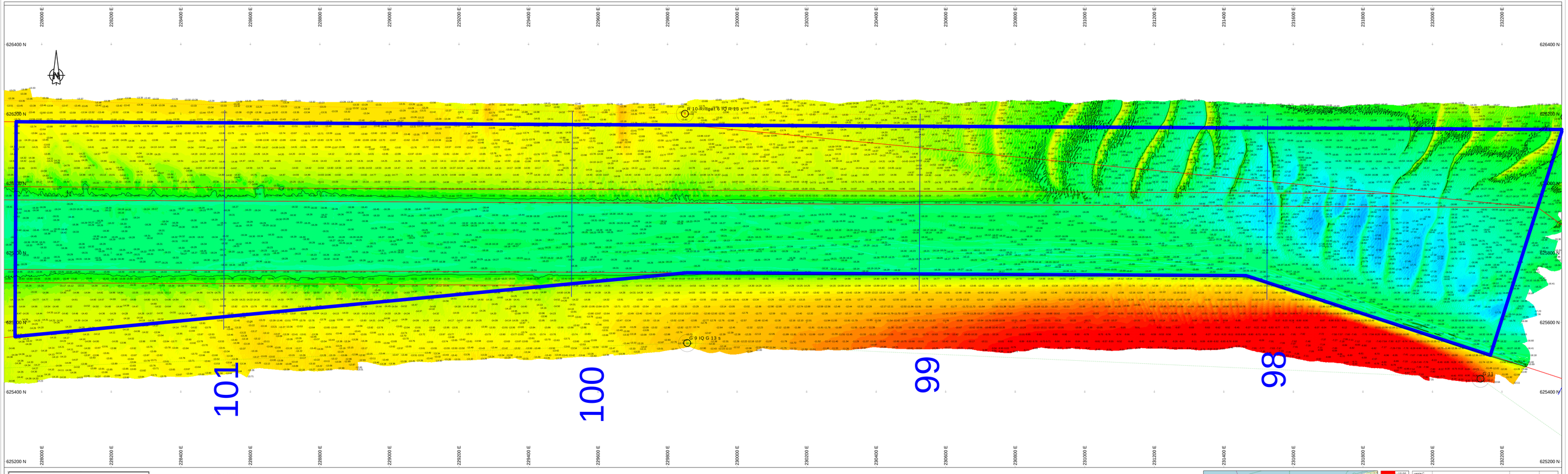

Survey Apparatuur

Survey vaartuig	:	Pien (Van den Herik Sliedrecht)
Echosounder	:	Teledyne RESON SEABAT T50-R
Plaatsbepaling	:	RTK GNSS/Applanix INS30
MRU / heading	:	Applanix Wavemaster
SVP	:	Valeport Swift SVP Profiler / (Valeport mini-SVS(head)
Software	:	Teledyne PDS

Geodetische parameters

Coördinatensysteem	:	Rijksdriehoek
Hoogte/Dieptes	:	RTK
Geodetische Datum	:	Dutch Datum
Projectie	:	RDNAPTRANS 2018

Scale 1:2000

100 m 200 m 300 m

DIEPTECIJFERKAART t.o.v NAP

Dieptekleuren: 1x1m gridcellen t.o.v NAP
Diepte cijfers : minst gepeilde dieptes 1m-cellen in grid 20x20m t.o.v. NAP

Eemsgeul vak A4. Nautische Gegarandeerde diepte: NAP -15.80m / LAT -14.20m

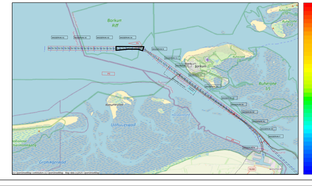



versie D			
versie B			
versie A			
wijziging	betreft	datum	initialen

VAN DEN HERIK - SLIEDRECHT

Peil- en meetdienst

Industrieweg 24 Postbus 191 3360 AD Sliedrecht tel.0184-412601 fax.0184-411937

Bestekstraam:
Onderhouds Baggeren Eemsgeul
Contractpeiling MAART na Baggerprogramma

Betreft onderdeel: Eemsgeul vak A4: 21-03-2025/ 25-03-2025 Diepte cijferkaart t.o.v NAP		Besteknummer: 31169408	
		Schaal: 1 : 2000	
Formaat: 841 x 2250		Datum: 28-03-2025	
Getekend: JBO			
Opdrachtgever: Rijkswaterstaat PPO		Tekeningnr: 250328_100_01_A4_NAP_M	