

Survey Apparatuur

Survey vaartuig	:	Pien (Van den Herik Sliedrecht)
Echosounder	:	Teledyne RESON SEABAT T50-R
Plaatsbepaling	:	RTK GNSS/Applanix INS330
MRU / heading	:	Applanix Wavemaster
SVP	:	Valeport Swift SVP Profiler / (Valeport mini-SVS(head)
Software	:	Teledyne PDS

Geodetische parameters

Coördinatensysteem	:	Rijksdriehoek
Hoogte/Dieptes	:	RTK
Geodetische Datum	:	Dutch Datum
Projectie	:	RDNAPTRANS 2018

Scale 1:2000

100 m 200 m 300 m

VERSCHILKAART t.o.v meting FEBRUARI

Dieptekleuren: 1x1m gridcellen verschil t.o.v vorige peiling
Dieptecijfers : verschillen 1m-cellen in grid 20x20m verschil t.o.v meting SEPTEMBER

Eemsgeul vak B. Nautische Gegarandeerde diepte: NAP -15.70m / LAT -14.00m

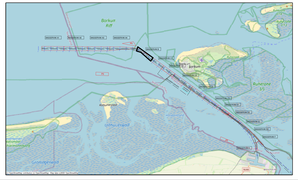



versie C:			
versie B:			
versie A:			
versiebeheer	betreft	datum	initialen

VAN DEN HERIK - SLIEDRECHT

Peil- en meetdienst

Industriewerg 24 Postbus 151 3360 AD Sliedrecht tel 0184-412881 fax 0184-411997

Gewijzigd door:
Onderhouds Baggeren Eemsgeul
Monitoring MAART na Baggerprogramma

Betreft onderdeel
Eemsgeul vak B: 27-03-2025
Verschilkaart t.o.v meting FEBRUARI

Tekeningnummer: 31169408

Formaat: 841 x 2250

Schaal: 1 : 2000

Opdrachtgever:
Rijkswaterstaat PPO

Gekeurd door: MJA

Datum: 31-3-2025

Tekeningnr: 250331_103_01_B_DIF_M