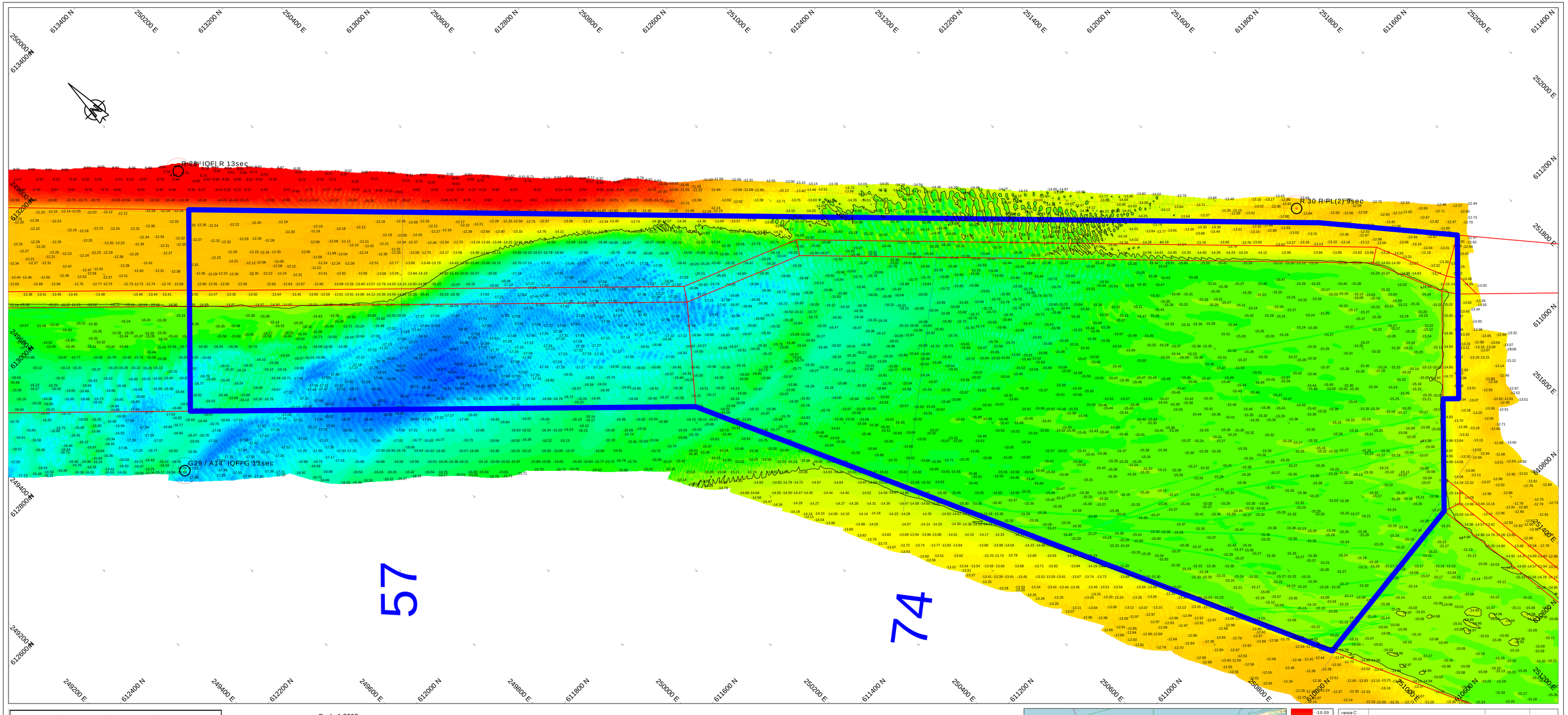


## Survey Apparatuur

| | | |
|---|---|---|
| Survey vaartuig | : | Pien ( Van den Herik Sliedrecht) |
| Echosounder | : | Teledyne RESON SEABAT T50-R |
| Plaatbepaling | : | RTK GNSS/Applanix INS30 |
| MRU / heading | : | Applanix Wavemaster |
| SVP | : | Valeport Swift SVP Profiler / (Valeport mini-SVS(head) |
| Software | : | Teledyne PDS |

## Geodetische parameters

| | | |
|---|---|---|
| Coördinatensysteem | : | Rijksdriehoek |
| Hoogte/Dieptes | : | RTK |
| Geodetische Datum | : | Dutch Datum |
| Projectie | : | RDNAPTRANS 2018 |

Scale 1:2000

100 m 200 m 300 m

# DIEPTECIJFERKAART t.o.v NAP

**Dieptekleuren: 1x1m gridcellen t.o.v NAP**
**Dieptecijfers : minst gepeilde dieptes 1m-cellen in grid 20x20m t.o.v. NAP**

Eemsgeul vak E2. Nautische Gegarandeerde diepte: NAP -15.00m / LAT -13.10m

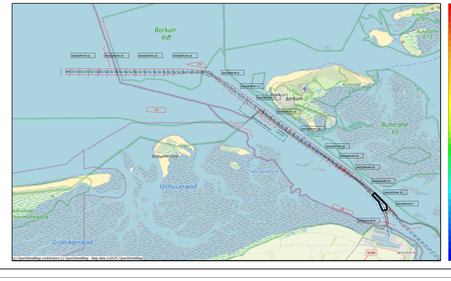





| versie | wijziging | betreft | datum | initialen |
|---|---|---|---|---|
| C | | | | |
| B | | | | |
| A | | | | |

**VAN DEN HERIK - SLIEDRECHT**

Peil- en meetdienst

Industrieweg 24 Postbus 191 3360 AD Sliedrecht tel.0184-412881 fax.0184-411937

Bestesknaam

Onderhouds Baggeren Eemsgeul
Contractpeiling APRIL na Baggerprogramma

| | | |
|---|---|---|
| Betreft onderdeel: Eemsgeul vak E2: 03-04-2025 Dieptecijferkaart t.o.v NAP | Bestelnummer: 31169408 | |
| | Formaat: 841 x 1500 | Schaal: 1 : 2000 |
| Opdrachtgever: Rijkswaterstaat PPO | Getekend: JBO | Datum: 8-4-2025 |
| | Tekeningnr.: 250408_100_01_E2_NAP_M | |