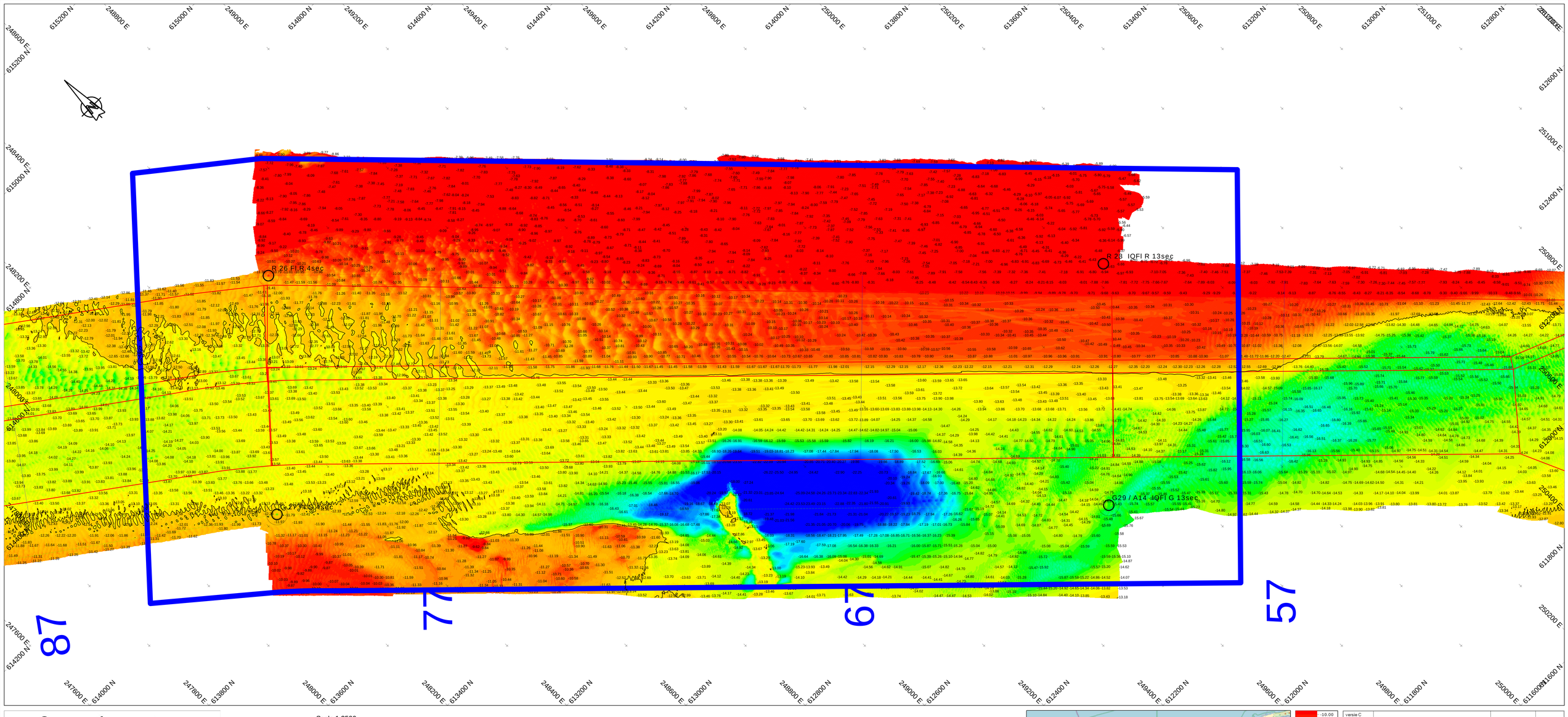

Survey Apparatuur

Survey vaartuig	:	Sprinter (Van den Herik Sliedrecht)
Echosounder	:	Teledyne RESON SEABAT T50R
Plaatsbepaling	:	RTK GNSS/Applanix INS30
MRU / heading	:	Applanix Wavemaster
SVP	:	Navitronic SVP 14
Software	:	Teledyne

Geodetische Parameters

Coördinatensysteem	:	Rijksdriehoek
Hoogte/Dieptes	:	RTK
Geodetische Datum	:	Dutch Datum
Projectie	:	RDNAPTRANS 2018

Scale 1:2500

100 m 200 m 300 m 400 m

DIEPTECIJFERKAART t.o.v LAT

Dieptekleuren: 1x1m gridcellen t.o.v LAT
Dieptecijfers : minst gepeilde dieptes 1m-cellen in grid 20x20m t.o.v. LAT

Eemsgeul vak E1. Nautische Gegarandeerde diepte: NAP -15.10m / LAT -13.20m

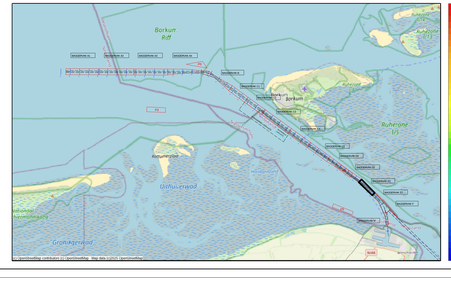



versie	wijziging	datum	initialen
versie C			
versie B			
versie A			

VAN DEN HERIK - SLIEDRECHT
Peil- en meetdienst
Industrieweg 24 Postbus 191 3360 AD Sliedrecht tel.0184-412881 fax.0184-411937

Bestecksnaam
Onderhouds Baggeren Eemsgeul
Contractpeiling 300m na Baggerprogramma

Betreft onderdeel: Eemsgeul vak E1: 08-04-2025 Dieptecijferkaart t.o.v LAT	Bestelnummer: 31169408	
	Formaat: 841 x 1500	Schaal: 1 : 2500
Opdrachtgever: Rijkswaterstaat PPO	Getekend: JBO	Datum: 14-04-2025
	Tekeningnr.: 250414_102_01_E1_LAT_M	