

Survey Apparatuur

Survey vaartuig	:	Plein (Van den Herik Sliedrecht)
Echosounder	:	Teledyne RESON SEABAT T50-R
Plaatsbepaling	:	RTK GNSS/Applanix INS30
MRU / heading	:	Applanix Wavemaster
SVP	:	Valeport Swift SVP Profiler / (Valeport mini-SVS(head)
Software	:	Teledyne PDS

Geodetische parameters

Coördinatensysteem	:	Rijksdriehoek
Hoogte/Dieptes	:	RTK
Geodetische Datum	:	Dutch Datum
Projectie	:	RDNAPTRANS 2018

Scale 1:2000

100 m 200 m 300 m

DIEPTECIJFERKAART t.o.v NAP

Dieptekleuren: 1x1m gridcellen t.o.v NAP
Diepteciijfers : minst gepeilde dieptes 1m-cellen in grid 20x20m t.o.v. NAP

Eemsgeul vak C3. Nautische Gegarandeerde diepte: NAP -15.80m / LAT -14.10m

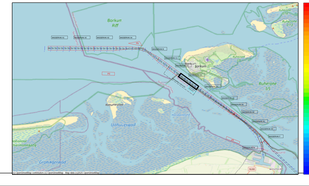



versie C			
versie B			
versie A			
wijziging	betreft	datum	initialen

VAN DEN HERIK - SLIEDRECHT

Peil- en meetdienst

Industrieweg 24 Postbus 191 3360 AD Sliedrecht tel.0184-412801 fax.0184-411937

Bestemmingen:
Onderhouds Baggeren Eemsgeul
Contractpeiling APRIL na Baggerprogramma

Betreft onderdeel		Bestekcnummer	31169408
Eemsgeul vak C3: 11-04-2025 Diepteciijferkaart t.o.v NAP		Formaat	841 x 2250
		Schaal	1 : 2000
Opdrachtgever		Gebiedcnrd	JBO
		Datum	16-04-2025
Rijkswaterstaat PPO		Tekeningnr	250416_100_01_C3_NAP_M