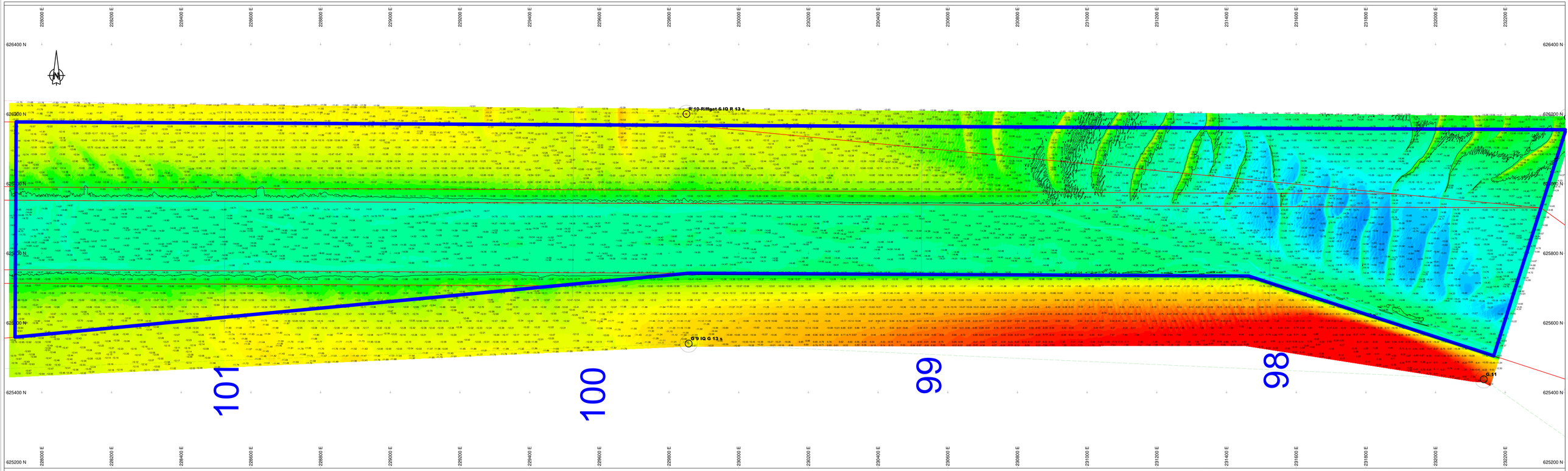

Survey Apparatuur

Survey vaartuig	:	Pien (Van den Herik Sliedrecht)
Echosounder	:	Teledyne RESON SEABAT T50-R
Plaatsbepaling	:	RTK GNSS/Applanix INS300
MRU / heading	:	Applanix Wavemaster
SVP	:	Valeport Swift SVP Profiler / (Valeport mini-SVS(head)
Software	:	Teledyne PDS

Geodetische parameters

Coördinatensysteem	:	Rijksdriehoek
Hoogte/Diepte	:	RTK
Geodetische Datum	:	Dutch Datum
Projectie	:	RDNAPTRANS 2018

Scale 1:2000

100 m 200 m 300 m

DIEPTECIJFERKAART t.o.v LAT

Dieptekleuren: 1x1m gridcellen t.o.v LAT
Diepte cijfers : minst gepeilde dieptes 1m-cellen in grid 20x20m t.o.v. LAT

Eemsgeul vak A4. Nautische Gegarandeerde diepte: NAP -15.80m / LAT -14.20m

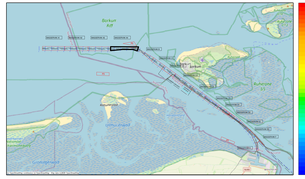



versie C			
versie B			
versie A			
wijziging	betreft	datum	initialen

VAN DEN HERIK - SLIEDRECHT

Peil- en meetdienst

Industriëweg 24 Postbus 151 3360 AD Sliedrecht tel 0184-412881 fax 0184-41 1957

Bestekonderwerp
Onderhouds Baggeren Eemsgeul
Contractpeiling MEI na Baggerprogramma

Betreft onderdeel
Eemsgeul vak A4: 20-05-2025
Diepteclijferkaart t.o.v LAT

Bestekcodenummer
31169408

Formaat
841 x 2250

Schaal
1 : 2000

Opdrachtgever
Rijkswaterstaat PPO

Gekeurd door
MJA

Datum
22-5-2025

Tekeningnr.
250522_102_01_A4_LAT_M