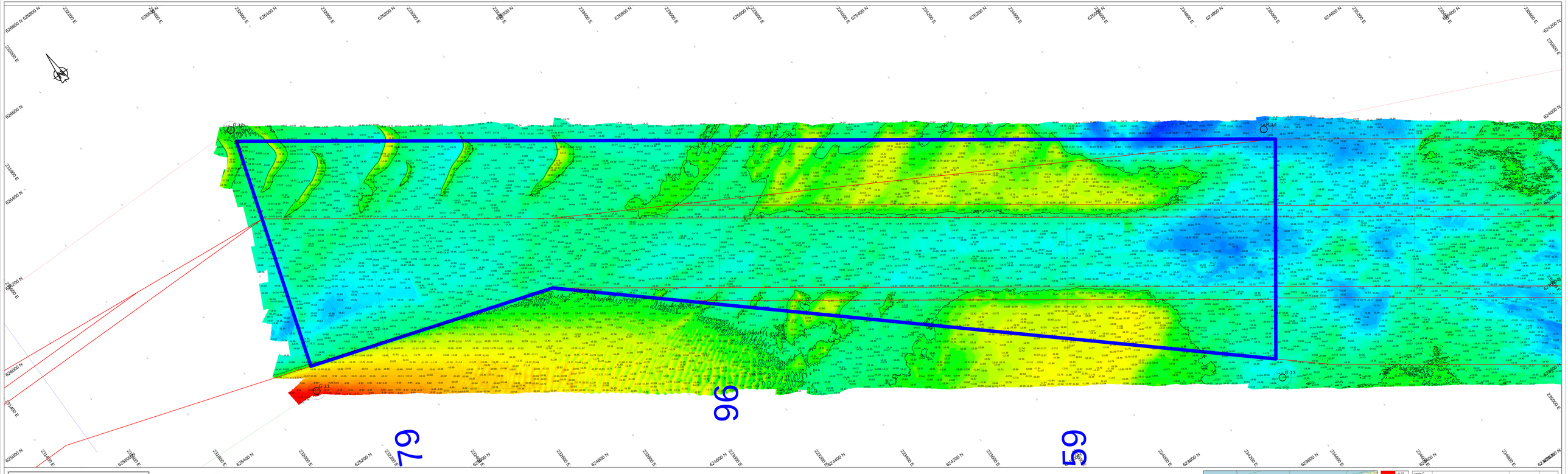

Survey Apparatuur

Survey vaartuig	:	Pien (Van den Herik Sliedrecht)
Echosounder	:	Teledyne RESON SEABAT T50-R
Plaatsbepaling	:	RTK GNSS/Applanix INS30
MRU / heading	:	Applanix Wavemaster
SVP	:	Valeport Swift SVP Profiler / (Valeport mini-SVS(head)
Software	:	Teledyne PDS

Geodetische parameters

Coördinatensysteem	:	Rijksdriehoek
Hoogte/Dieptes	:	RTK
Geodetische Datum	:	Dutch Datum
Projectie	:	RDNAPTRANS 2018

Scale 1:2000

100 m 200 m 300 m

DIEPTECIJFERKAART t.o.v LAT

Dieptekleuren: 1x1m gridcellen t.o.v LAT
Diepte cijfers : minst gepeilde dieptes 1m-cellen in grid 20x20m t.o.v. LAT

Eemsgeul vak B. Nautische Gegarandeerde diepte: NAP -15.70m / LAT -14.00m

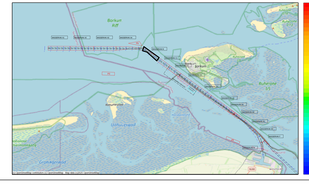



versie C			
versie B			
versie A			
wijziging	betreft	datum	initialen

VAN DEN HERIK - SLIEDRECHT

Peil- en meetdienst

Industrieweg 24 Postbus 191 3360 AD Sliedrecht tel.0184-412801 fax.0184-411937

Bestekstaam:
Onderhouds Baggeren Eemsgeul
Contractpeiling JUNI na Baggerprogramma

Betreft onderdeel: Eemsgeul vak B: 12-06-2025 Diepte(ref)kaart t.o.v LAT	Bestekcnummer: 31169408
	Formaat: 841 x 2250 / Schaal: 1 : 2000
Opdrachtgever: Rijkswaterstaat PPO	Gebiedcnr: JBO / Datum: 17-06-2025
	Tekeningnr: 250617_102_01_B_LAT_M