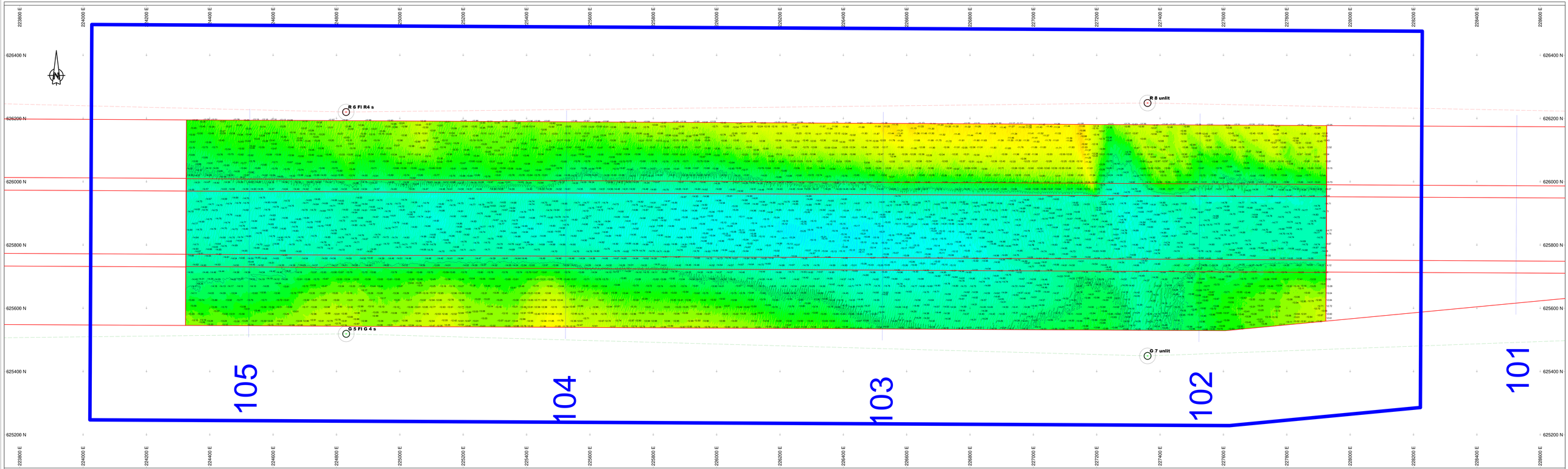

Survey Apparatuur

Survey vaartuig	:	Pien (Van den Herik Sliedrecht)
Echosounder	:	Teledyne RESON SEABAT T50-R
Plaatsbepaling	:	RTK GNSS/Applanix INS30
MRU / heading	:	Applanix Wavemaster
SVP	:	Valeport Swift SVP Profiler / (Valeport mini-SVS(head)
Software	:	Teledyne PDS

Geodetische parameters

Coördinatensysteem	:	Rijksdriehoek
Hoogte/Diepte's	:	RTK
Geodetische Datum	:	Dutch Datum
Projectie	:	RDNAPTRANS 2018

Scale 1:2200

0 m 100 m 200 m 300 m 400 m

DIEPTECIJFERKAART t.o.v LAT

Dieptekleuren: 1x1m gridcellen t.o.v LAT
Diepte cijfers : minst gepeilde dieptes 1m-cellen in grid 20x20m t.o.v. LAT

Eemsgeul vak A3. Nautische Gegarandeerde diepte: NAP -15.90m / LAT -14.30m

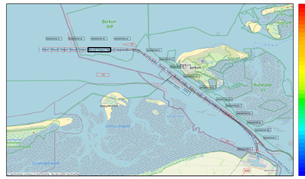



versie C			
versie B			
versie A			
wijziging	betreft	datum	initialen

VAN DEN HERIK - SLIEDRECHT

Peil- en meetdienst

Industriëweg 24 Postbus 151 3360 AD Sliedrecht tel 0184-412881 fax 0184-41 1957

Bestelnummer: Onderhouds Baggeren Eemsgeul Contractpeiling JUNI na Baggerprogramma

Betreft onderdeel: Eemsgeul vak A3: 17-6-2025 Diepteciferkaart t.o.v LAT

Bestelnummer: 31169408

Formaat: 841 x 2250

Schaal: 1 : 2200

Opdrachtgever: Rijkswaterstaat PPO

Gekeurd door: MJA

Datum: 19-6-2025

Tekeningnr: 250619_102_01_A3_LAT_M