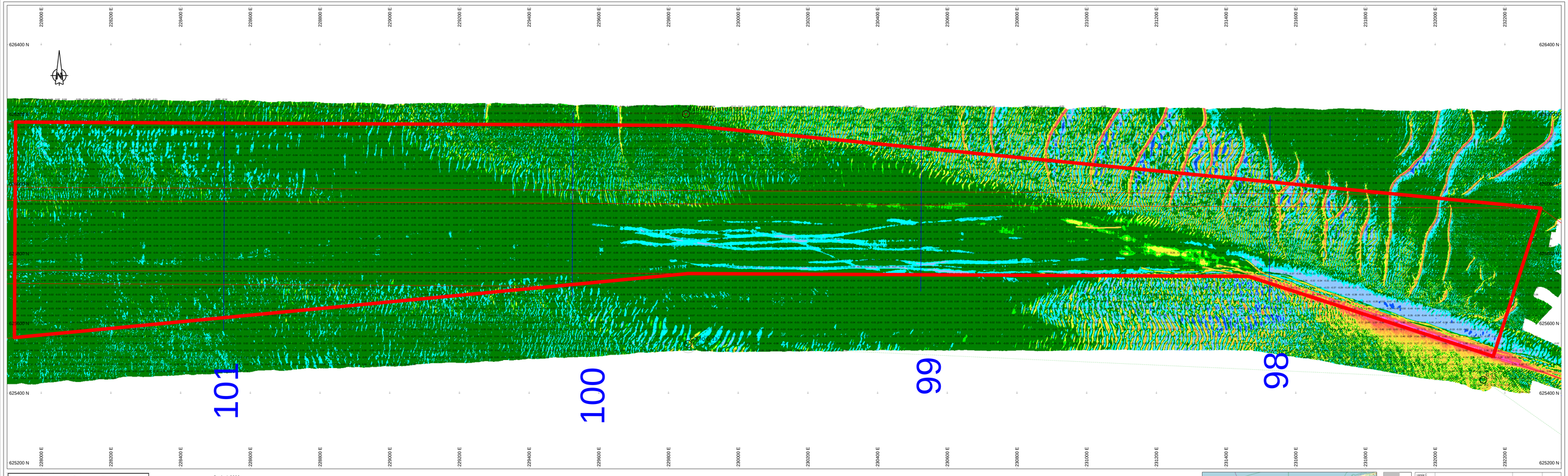

Survey Apparatuur

Survey vaartuig	:	Plein (Van den Herik Sliedrecht)
Echosounder	:	Teledyne RESON SEABAT T50-R
Plaatsbepaling	:	RTK GNSS/Applanix INS30
MRU / heading	:	Applanix Wavemaster
SVP	:	Valeport Swift SVP Profiler / (Valeport mini-SVS(head)
Software	:	Teledyne PDS

Geodetische parameters

Coördinatensysteem	:	Rijksdriehoek
Hoogte/Dieptes	:	RTK
Geodetische Datum	:	Dutch Datum
Projectie	:	RDNAPTRANS 2018

Scale 1:2000

100 m 200 m 300 m

VERSCHILKAART t.o.v meting MEI

Dieptekleuren: 1x1m gridcellen verschil t.o.v vorige peiling
Diepte cijfers : verschillen 1m-cellen in grid 20x20m verschil t.o.v meting MEI

Eemsgeul vak A4. Nautische Gegarandeerde diepte: NAP -15.80m / LAT -14.20m

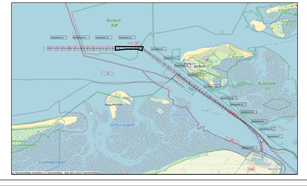



versie C
versie B
versie A

wijziging	betreft	datum	initialen

VAN DEN HERIK - SLIEDRECHT

Peil- en meetdienst

Industrieweg 24 Postbus 191 3360 AD Sliedrecht tel.0184-412801 fax.0184-411937

Bestekstraam:

Onderhouds Baggeren Eemsgeul
Contractpeiling JUNI na Baggerprogramma

Betreft onderdeel:

Eemsgeul vak A4: 20-06-2025/26-06-2025
Verschilkaart t.o.v meting MEI

Bestekcodenummer: 31169408

Formaat: 841 x 2250

Schaal: 1 : 2000

Gebekend: JBO

Datum: 01-07-2025

Opdrachtgever:

Rijkswaterstaat PPO

Tekeningnr: 250701_103_01_A4_DIF_M